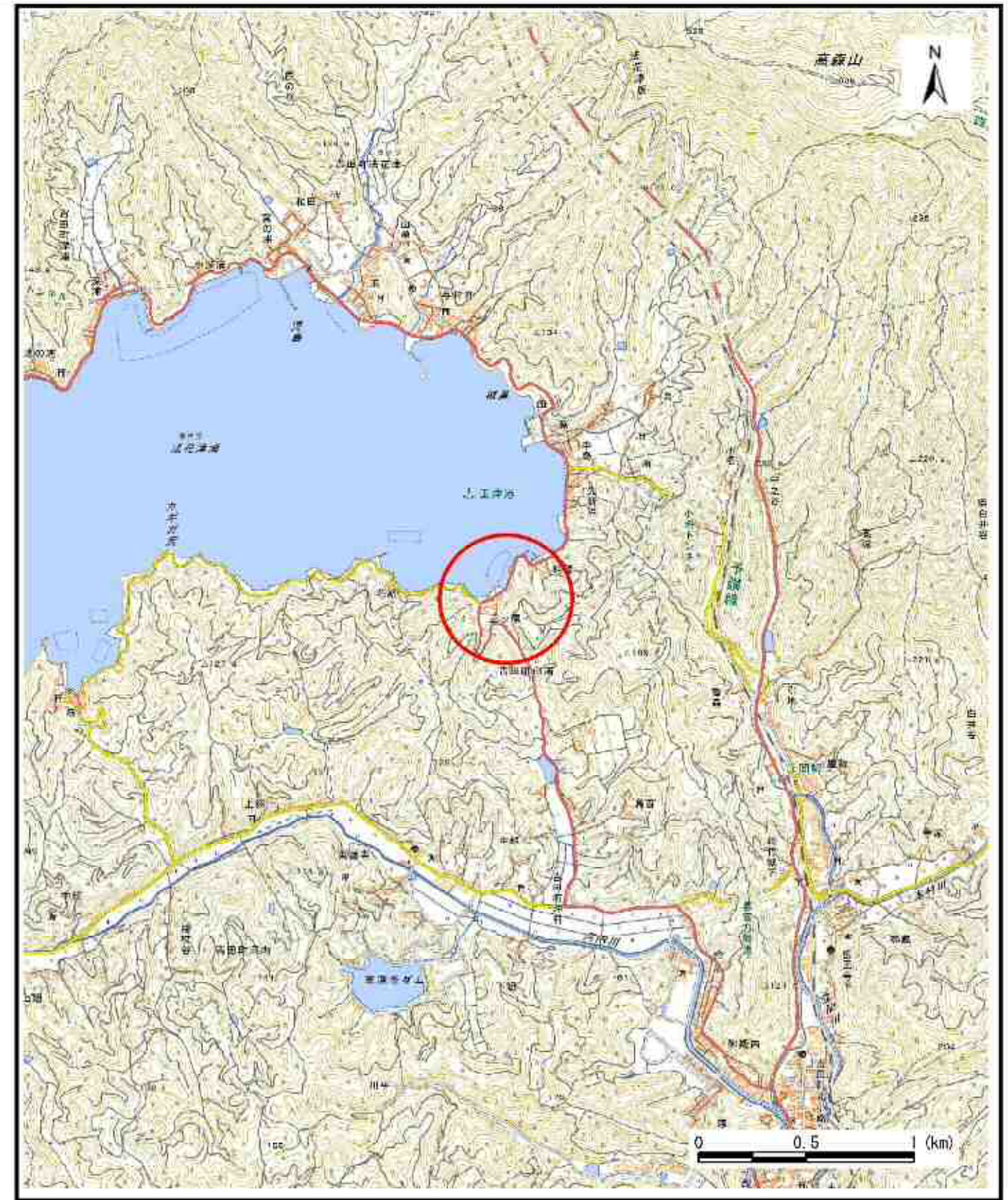
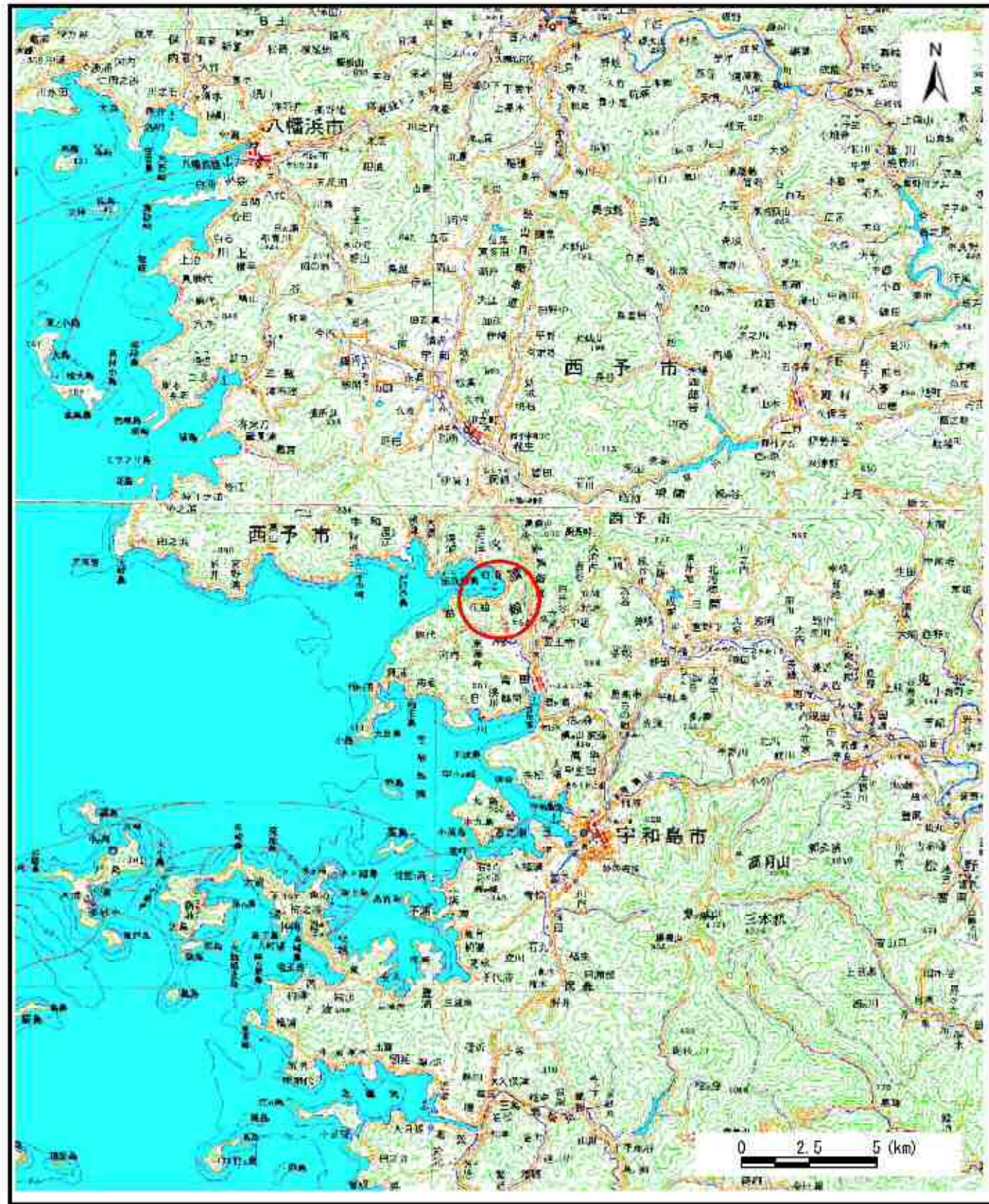


土砂災害警戒区域等の指定の公示に係る図書（その1）

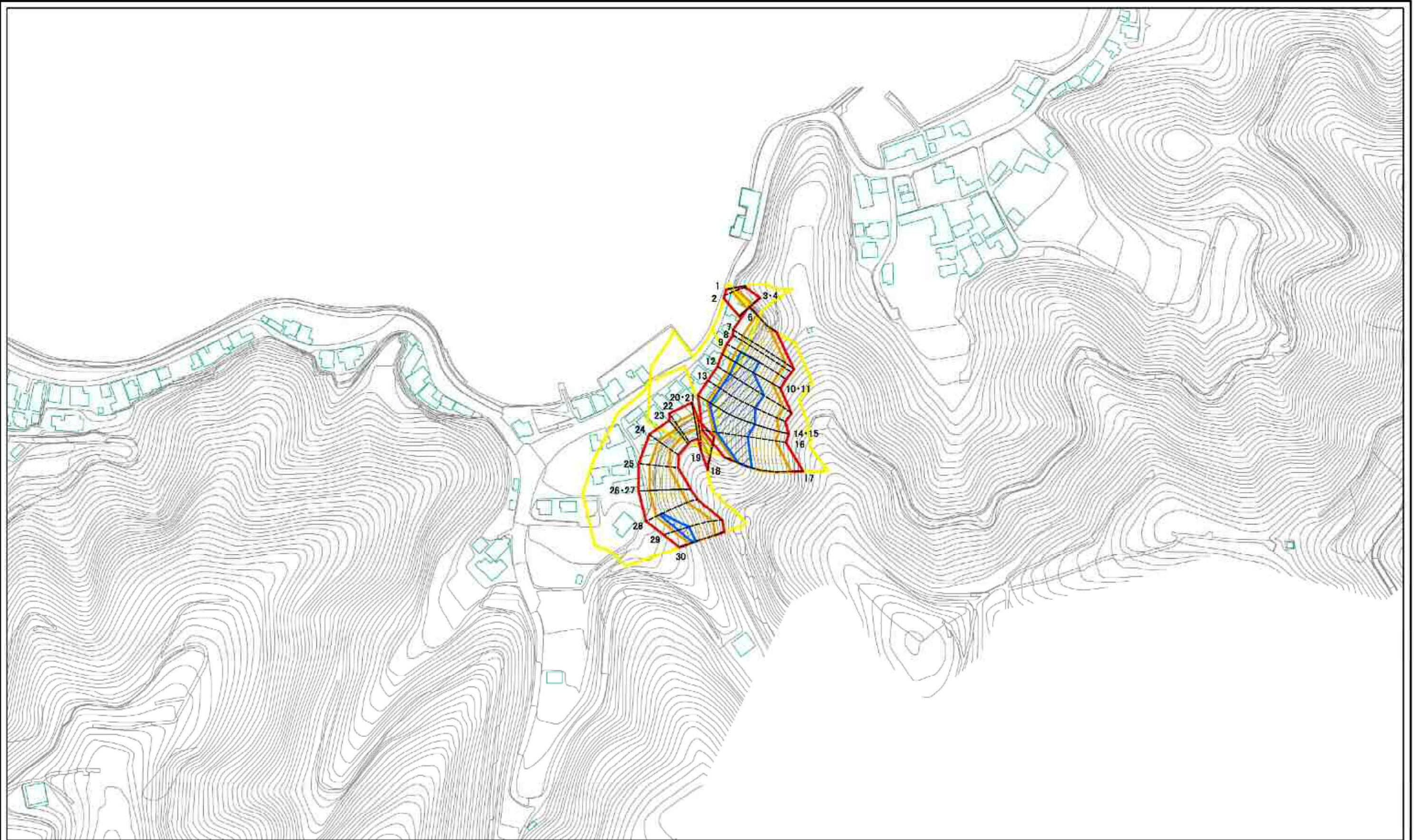


様式-1 (急)
土砂災害警戒区域・土砂災害特別警戒区域 位置図

自然現象の種類	急傾斜地の崩壊
箇所番号	481-I-2162(1)
箇所名	三ツ尾
所在地	宇和島市吉田町白浦

この地図は、国土地理院長の承認を得て、同院発行の数値地図20000（地図画像）、数値地図25000（地図画像）を複製したものである。（承認番号 平28四復 第80号）

土砂災害警戒区域等の指定の公示に係る図書(その2)



0 25 50 100
m

図中の数字は横断測線番号を示す

様式-2(急) 土砂災害警戒区域・土砂災害特別警戒区域 区域図(その1)	土砂災害防止法指令第2条の基準に該当する区域		N 縮尺 1:2,500	自然現象の種類	急傾斜地の崩壊	箇所番号	481-I-2162(1)
	土砂災害防止法指令第3条の基準に該当する区域			告示番号	愛媛県告示第590号	箇所名	三ツ尾
	土砂等の(移動)高さ 1m 以下の場合、土砂等の移動による力が 100kN/m を超える区域			告示年月日	平成30年6月5日	所在地	宇和島市吉田町白浦
	土砂等の堆積の高さが 3m を超える区域						
	それ以外の区域						