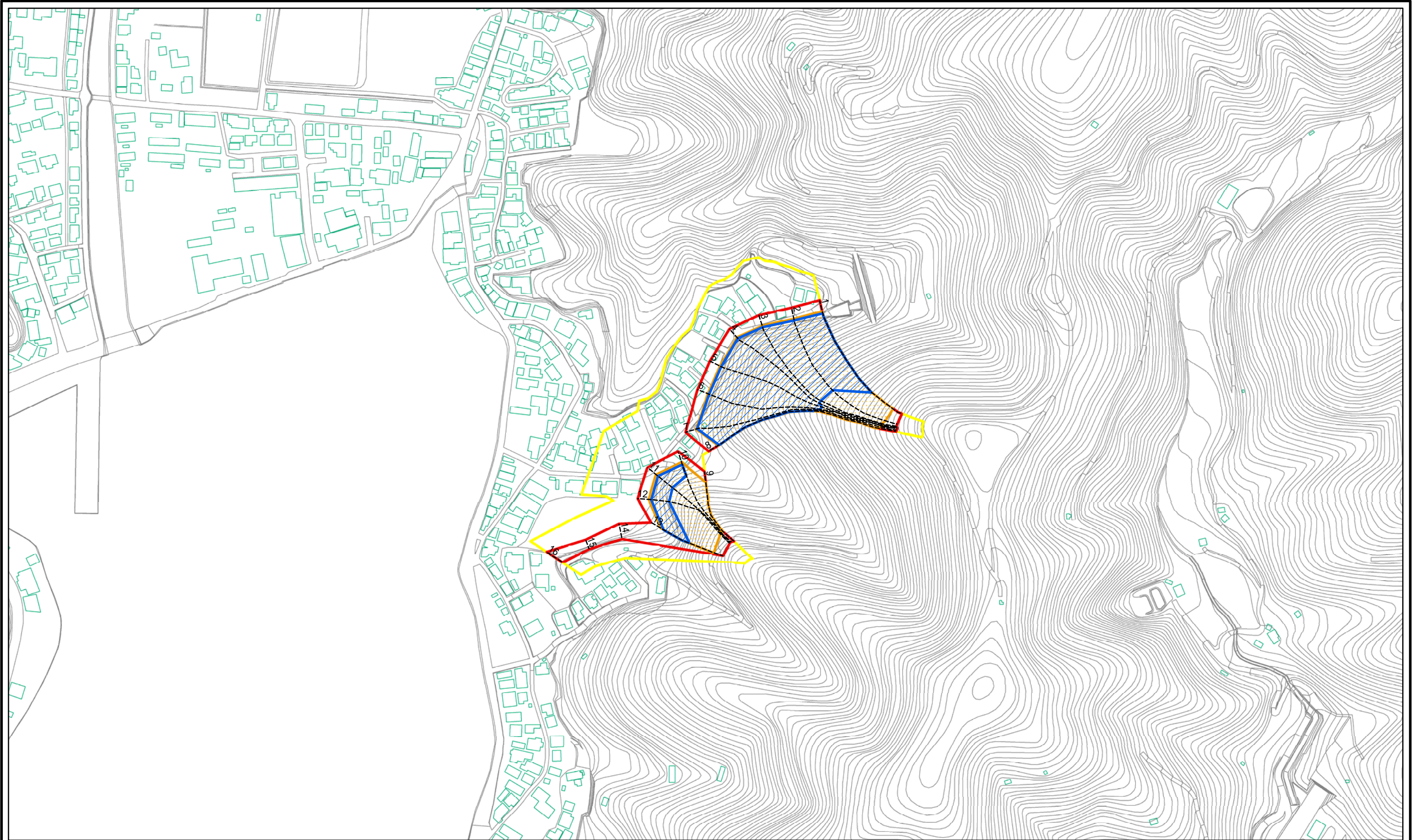






土砂災害警戒区域等の指定の公示に係る図書(その2)



0 25 50 100m

様式 - 2(急)
土砂災害警戒区域・土砂災害特別警戒区域
区域図(その1)

土砂災害防止法施行令第二条の基準に該当する区域		+	自然現象の種類	急傾斜地の崩壊	箇所番号	203- -54(1)	
土砂災害防止法施行令第三条の基準に該当する区域			縮尺	告示番号	愛媛県告示第1690号	箇所名	大浦8-2
土砂等の(移動)高さが1m以下の場合、土砂等の移動による力が100kN/mを超える区域				告示年月日	平成19年11月2日	所在地	宇和島市大浦
土砂等の堆積の高さが3mを超える区域			1:2,500				
それ以外の区域	