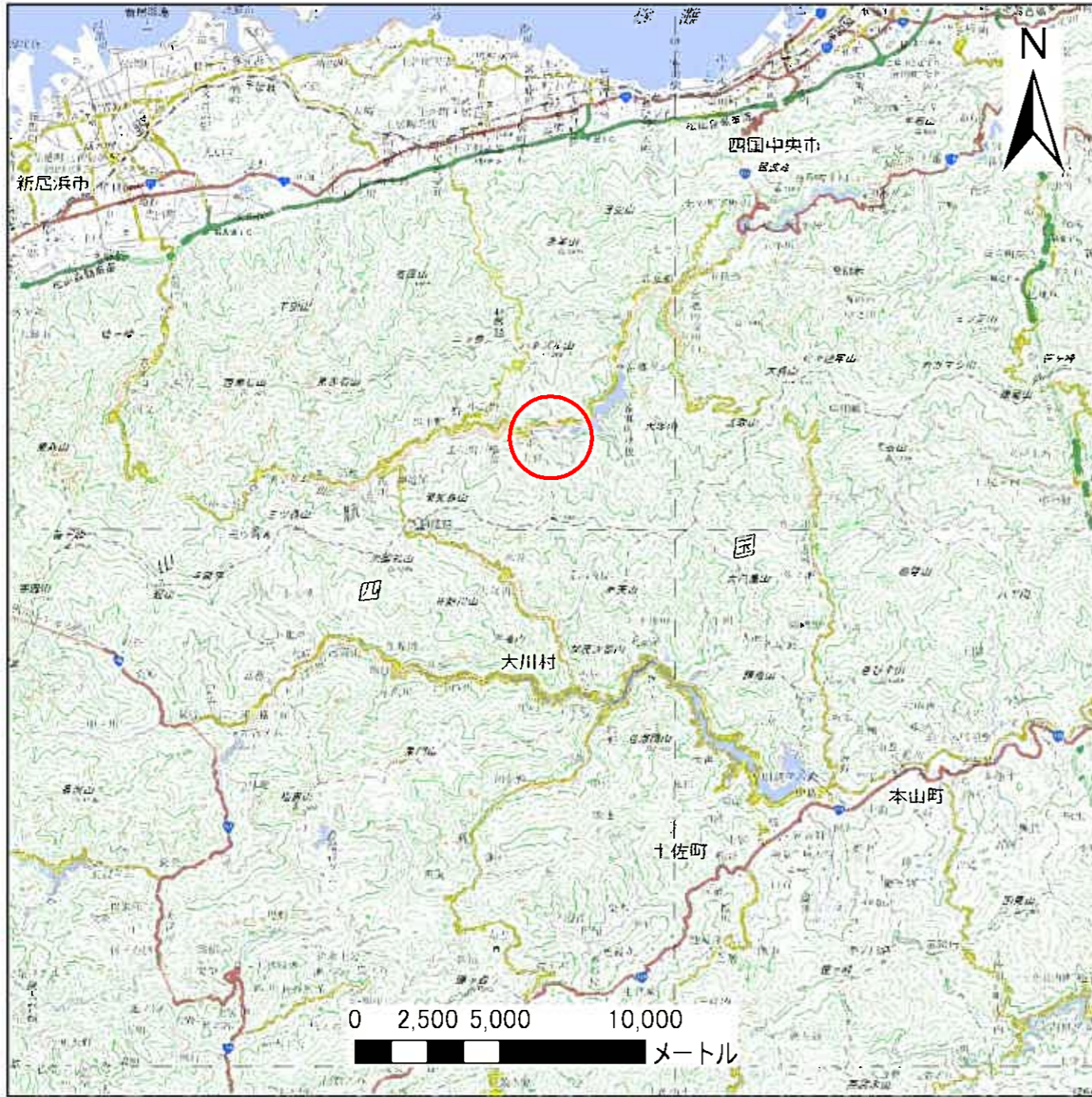
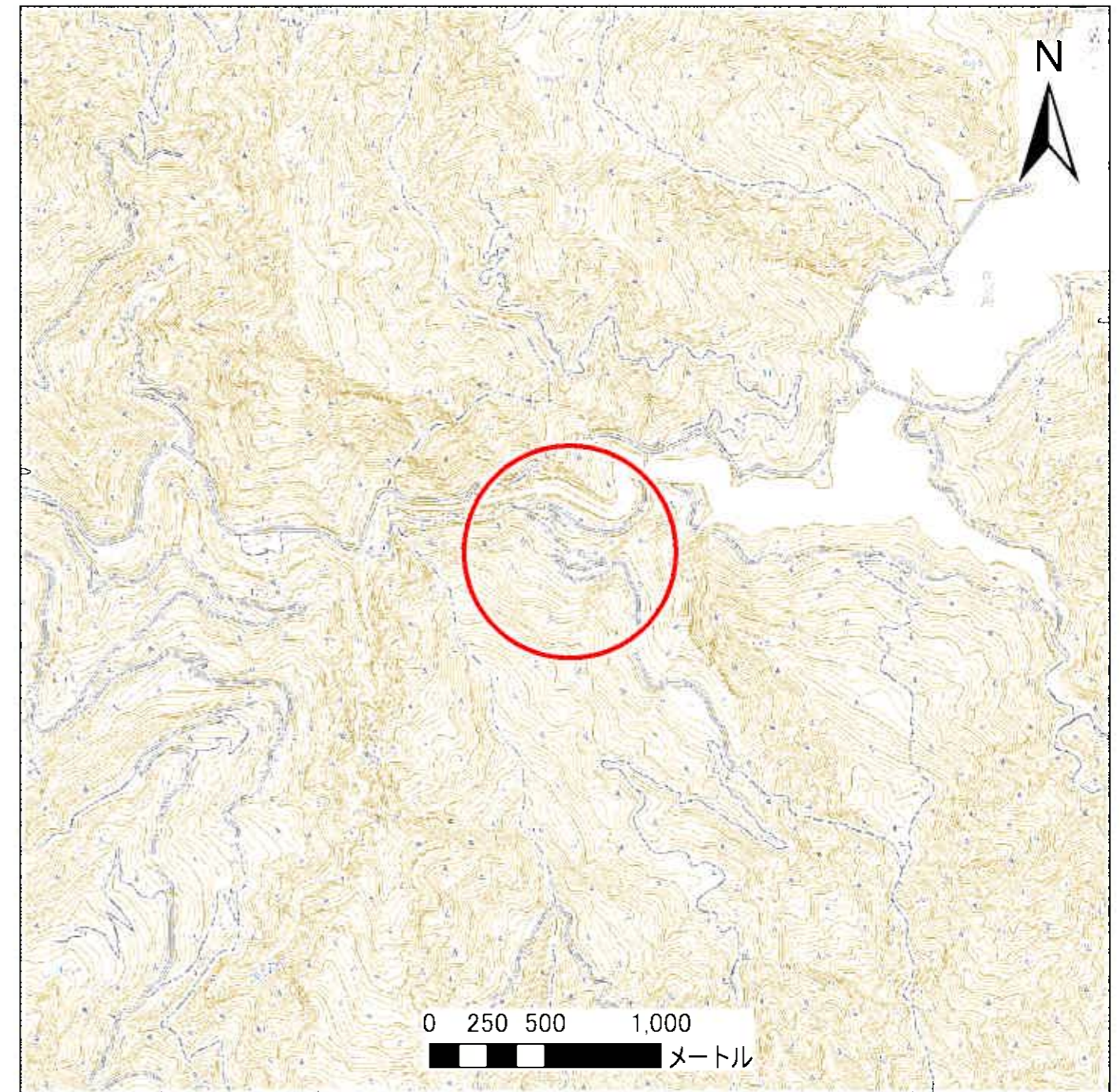


# 土砂災害警戒区域等の指定の公示に係る図書(その1)



(1/200,000)



(1/25,000)

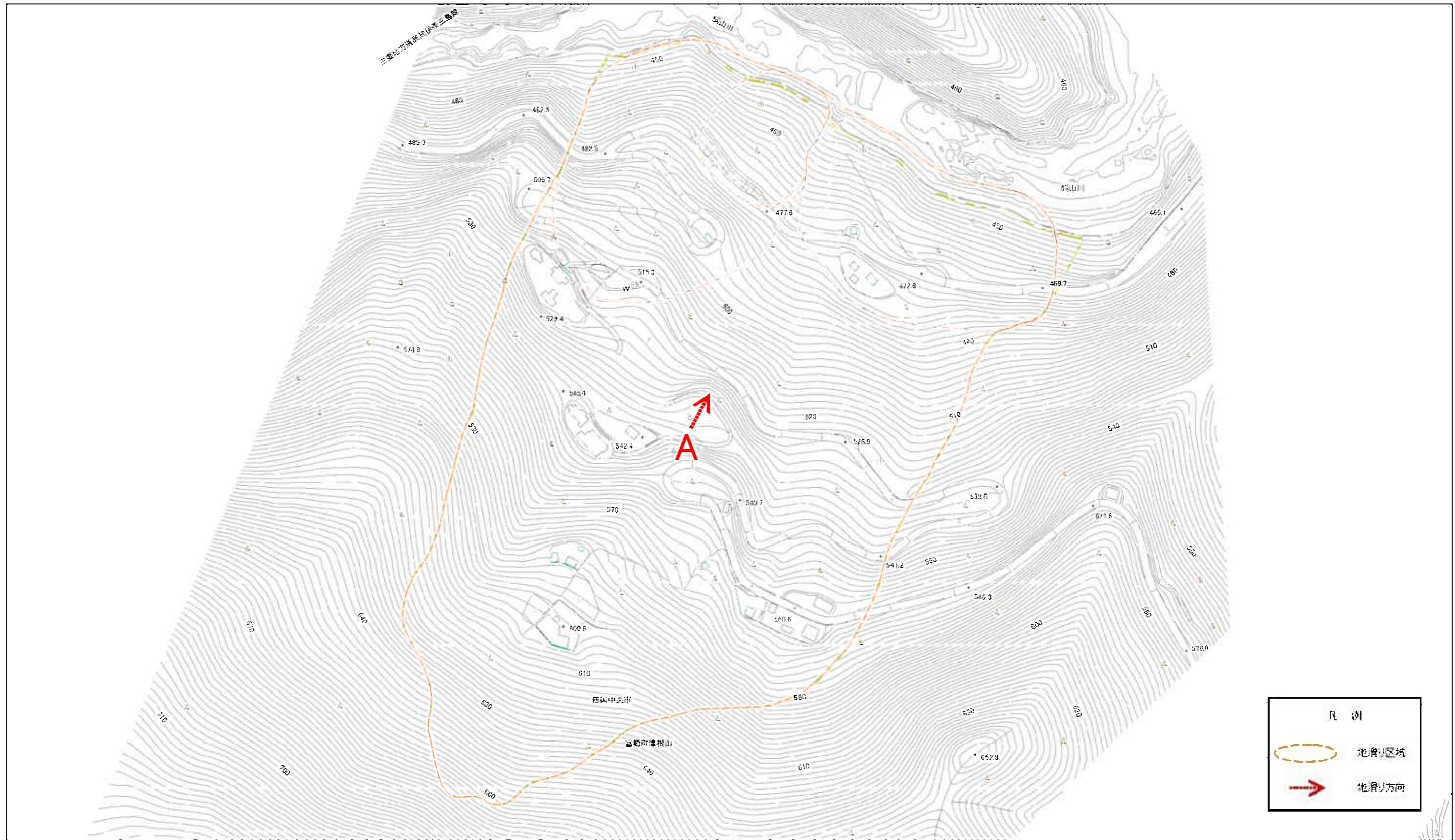
様式-1(地)

土砂災害警戒区域・土砂災害特別警戒区域 位置図

|         |             |
|---------|-------------|
| 自然現象の種類 | 地滑り         |
| 箇所番号    | 209-J-48    |
| 箇所名     | 戸女          |
| 地滑り区域名  | A           |
| 所在地     | 四国中央市富郷町津根山 |

この地図は、国土地理院長の承認を得て、同院発行の数値地図20000(地図画像)、数値地図25000(地図画像)、電子地形図25000及び電子地形図20万を複製したものである。  
(承認番号 平28四複、第105号) 許可なく複製を禁ずる。

# 土砂災害警戒区域等の指定の公示に係る図書(その2)



0 25 50 100 150 200  
m

様式-2(地)  
土砂災害警戒区域・土砂災害特別警戒区域  
区域図

|                                     |  |                    |         |            |        |             |     |    |
|-------------------------------------|--|--------------------|---------|------------|--------|-------------|-----|----|
| 土砂災害防止法施行令第二条の基準に該当する区域(土砂災害警戒区域)   |  | N<br>縮尺<br>1:2,500 | 自然現象の種類 | 地滑り        | 箇所番号   | 209-J-48    | 箇所名 | 戸女 |
| 土砂災害防止法施行令第三条の基準に該当する区域(土砂災害特別警戒区域) |  |                    | 告示番号    | 愛媛県告示第158号 | 地滑り区域名 | A           |     |    |
|                                     |  |                    | 告示年月日   | 平成31年3月5日  | 所在地    | 四国中央市富郷町津根山 |     |    |