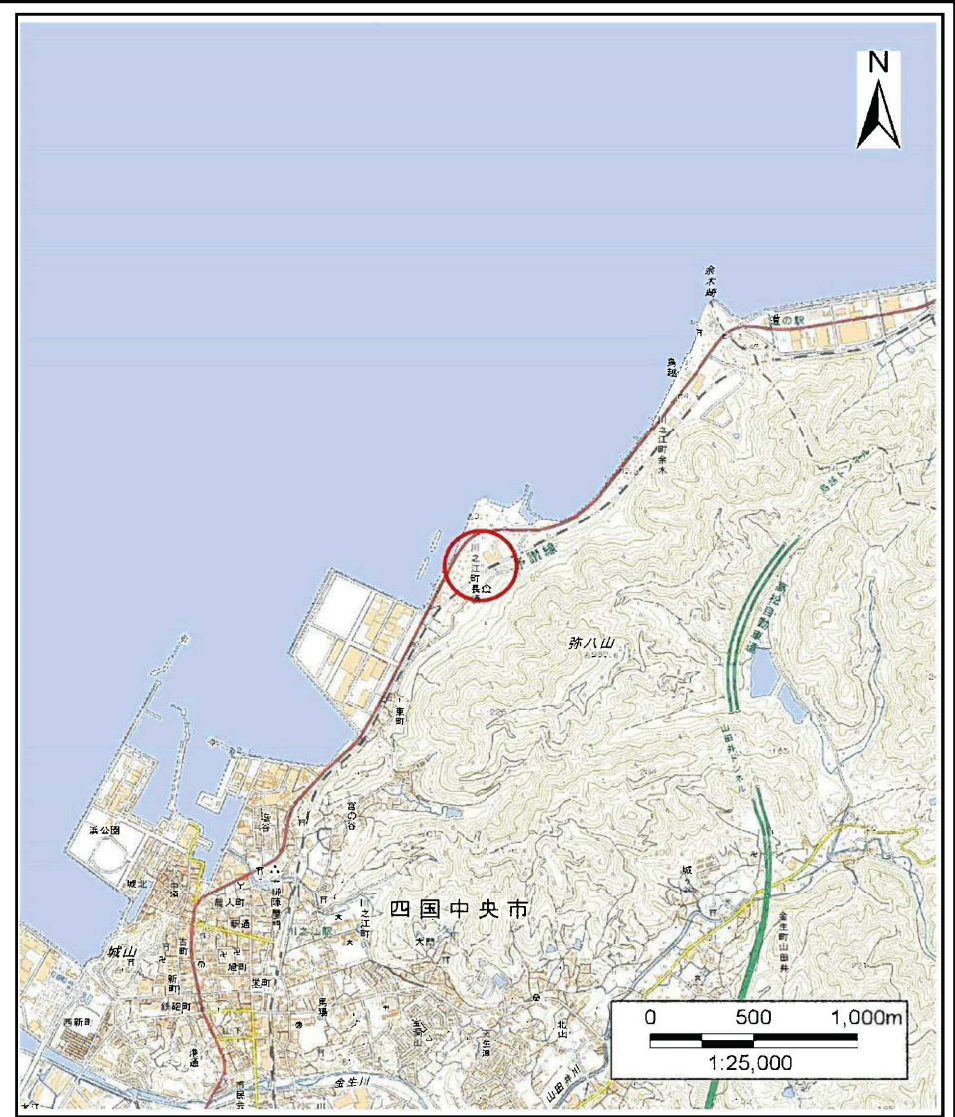


土砂災害警戒区域等の指定の公示に係る図書（その1）



(1/200,000)



(1/25,000)

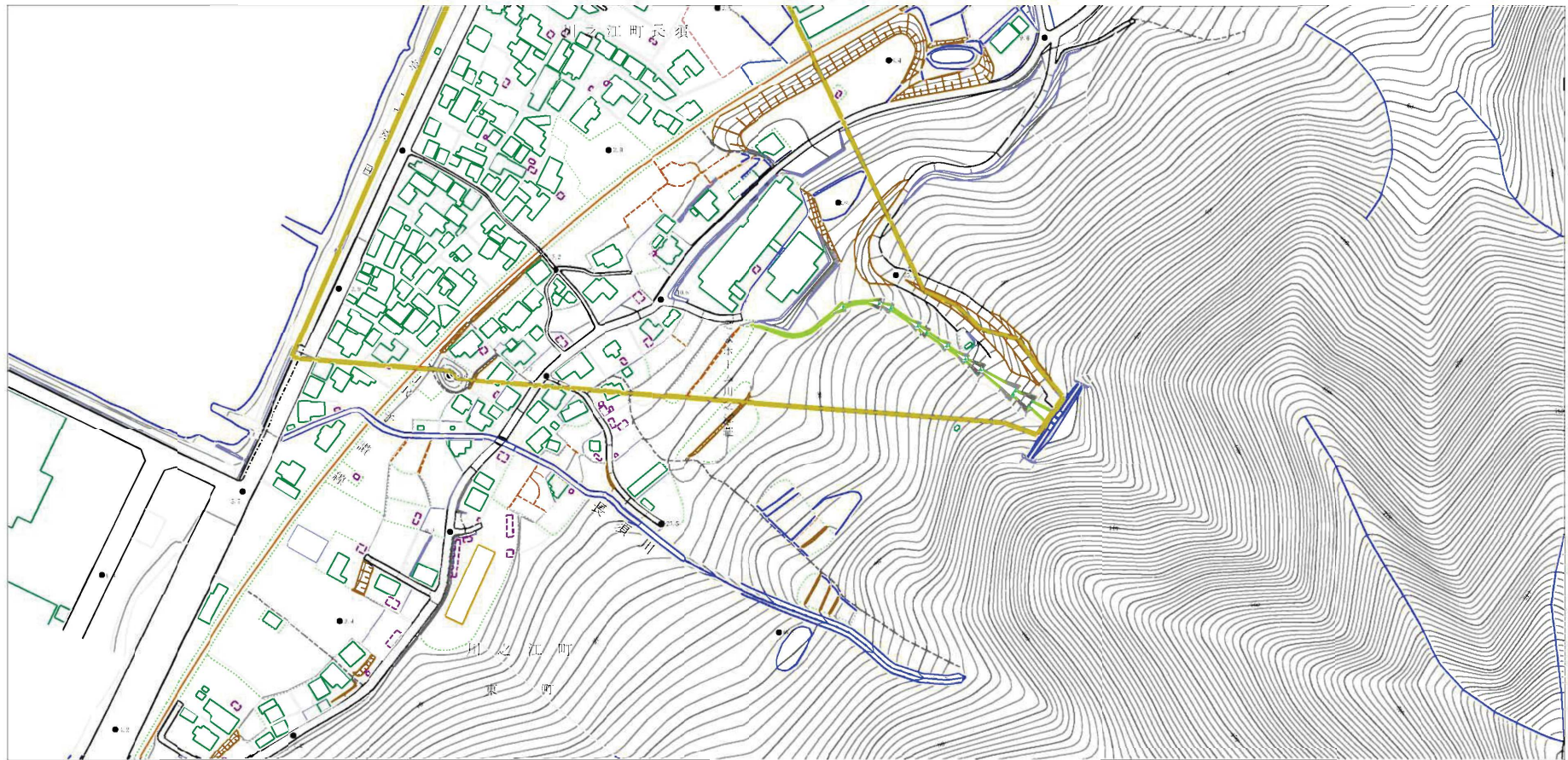
様式-1(土)  
土砂災害警戒区域・土砂災害特別警戒区域 位置図

自然現象の種類	土石流
溪流番号	208-1006
溪流名	北長須川
所在地	四国中央市川之江町長須

「この地図は、国土地理院長の承認を得て、同院発行の電子地形図25000及び電子地形図20万を複製したものである。(承認番号 令元情複、第810号)」



土砂災害警戒区域等の指定の公示に係る図書（その2）

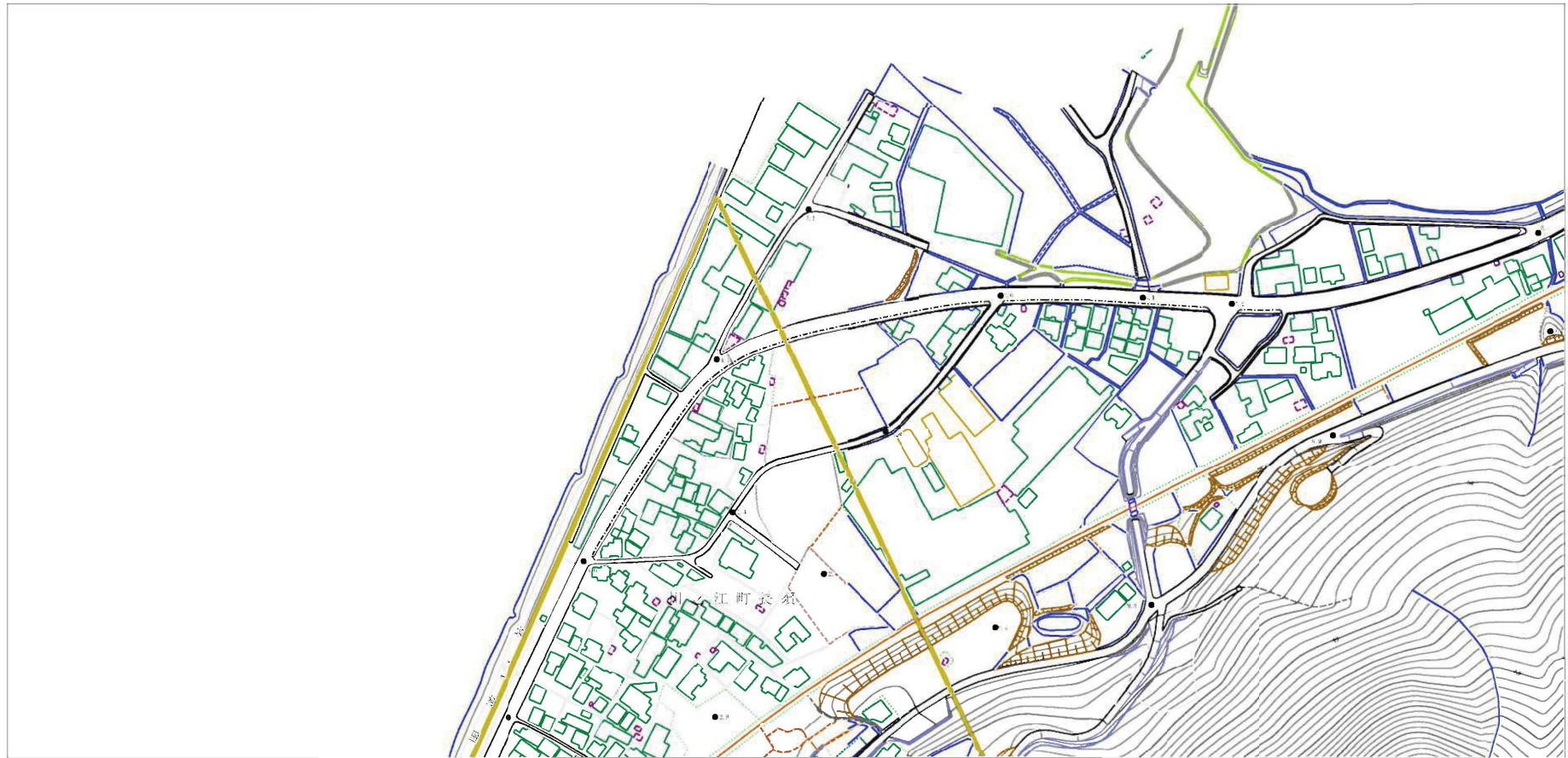


上図は平成23年3月29日付け愛媛県告示第427号に基づく土砂災害(特別)警戒区域について、令和 年 月 日付けで土砂災害特別警戒区域を解除(告示第 号)した後の区域を表す。

様式-2 (土) 土砂災害警戒区域・土砂災害特別警戒区域 区域図	土砂災害防止法施行令第二条の基準に該当する区域		N 縮尺 1:2,500	自然現象の種類	土石流	渓流番号	208-1006
	土砂災害防止法施行令第三条の基準に該当する区域			告示番号	愛媛県告示第427号	渓流名	北長須川
	その他の区域			告示年月日	平成23年3月29日	所在地	四国中央市川之江町長須



土砂災害警戒区域等の指定の公示に係る図書（その2）



上図は平成23年3月29日付け愛媛県告示第427号に基づく土砂災害(特別)警戒区域について、令和 年 月 日付けて土砂災害特別警戒区域を解除(告示第 号)した後の区域を表す。

0 1 ×100m

様式-2(土)

土砂災害警戒区域・土砂災害特別警戒区域  
区域図

土砂災害防止法施行令第二条の基準に該当する区域

土砂災害防止法施行令第三条の基準に該当する区域  
土砂災害防止法施行令第三条の基準に該当する区域  
その他区域



縮尺  
1:2,500

自然現象の種類	土石流	渓流番号	208-1006
告示番号	愛媛県告示第427号	渓流名	北長須川
告示年月日	平成23年3月29日	所在地	四国中央市川之江町長須