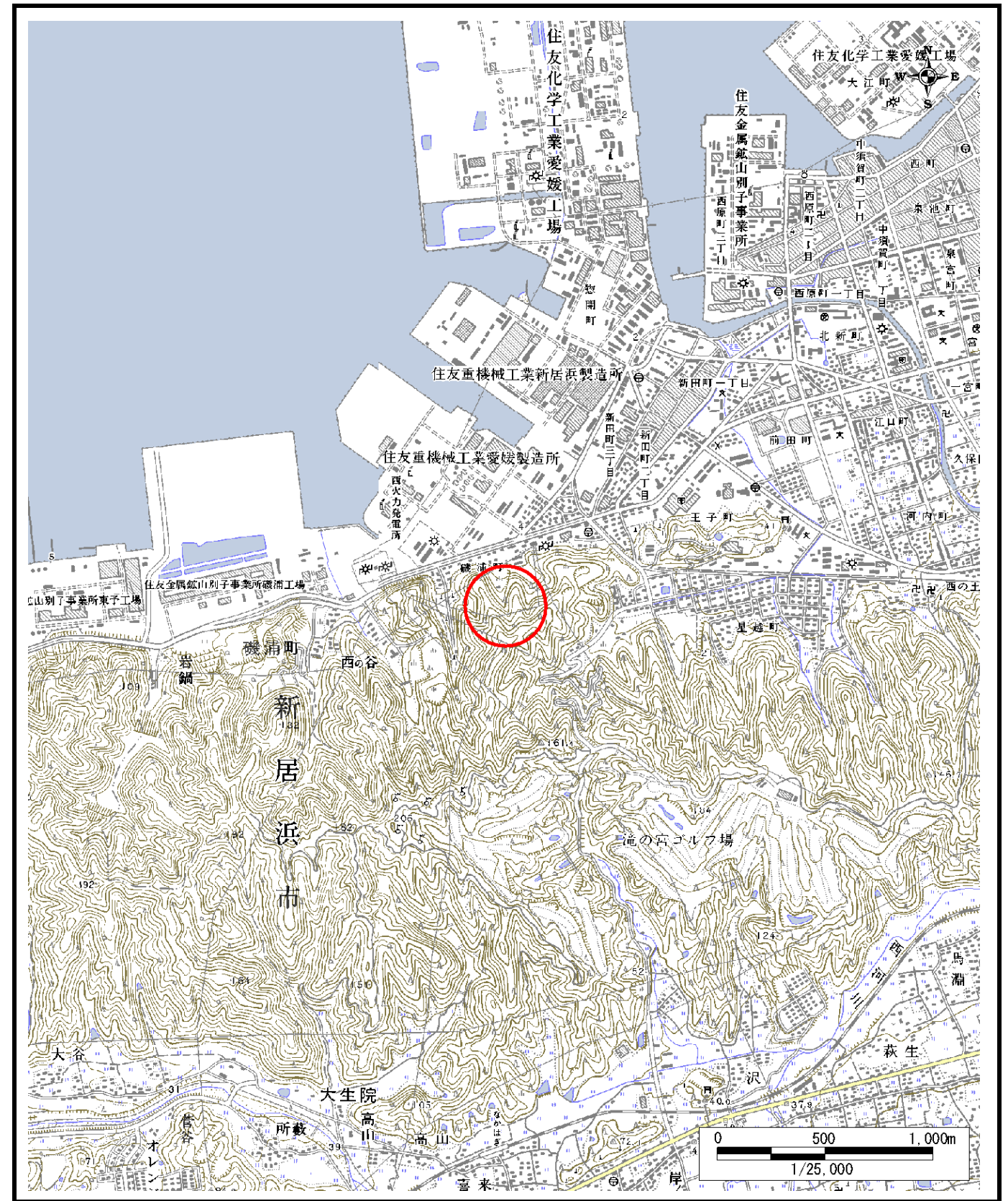
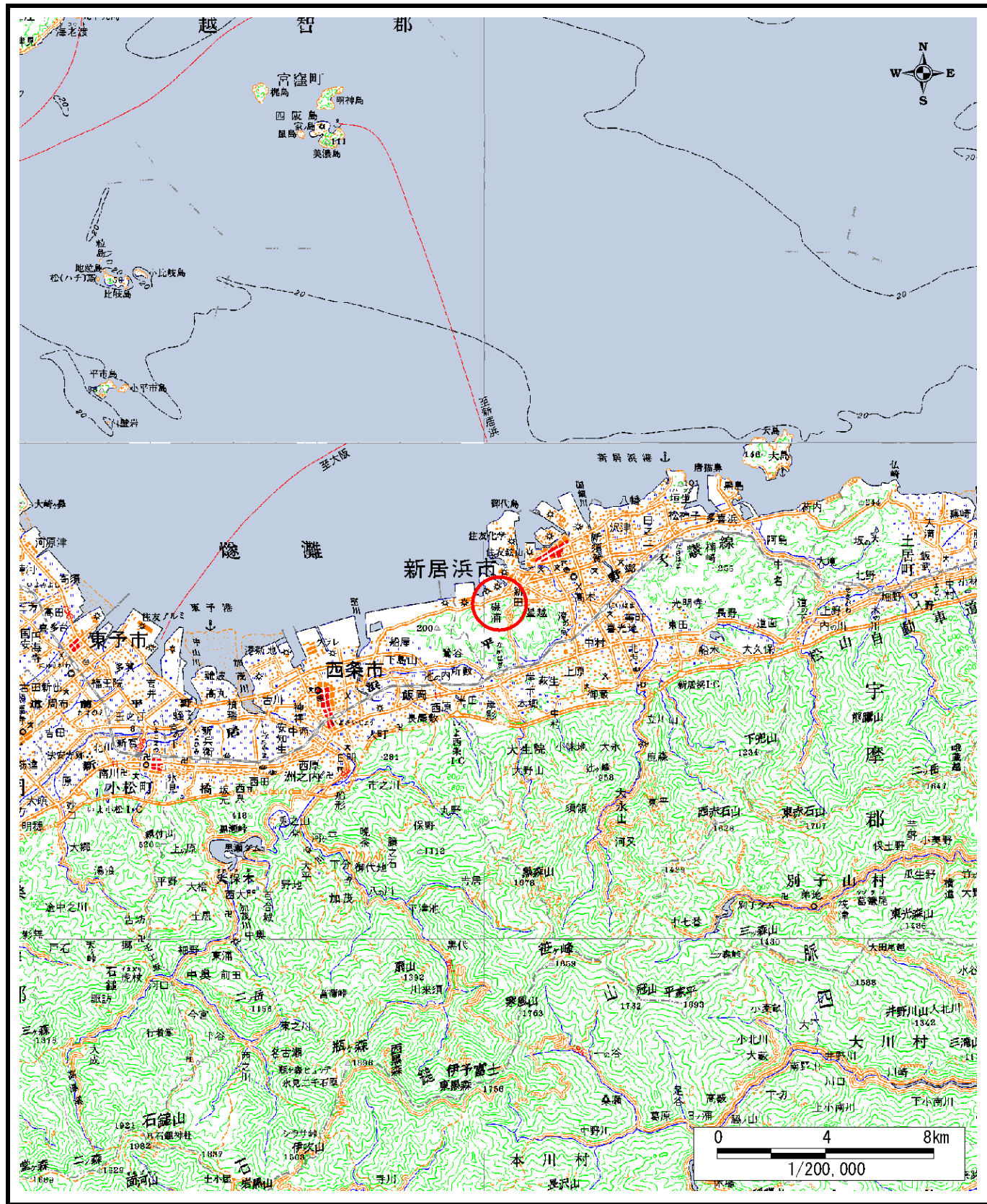


土砂災害警戒区域等の指定の公示に係る図書（その1）

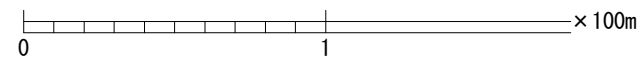
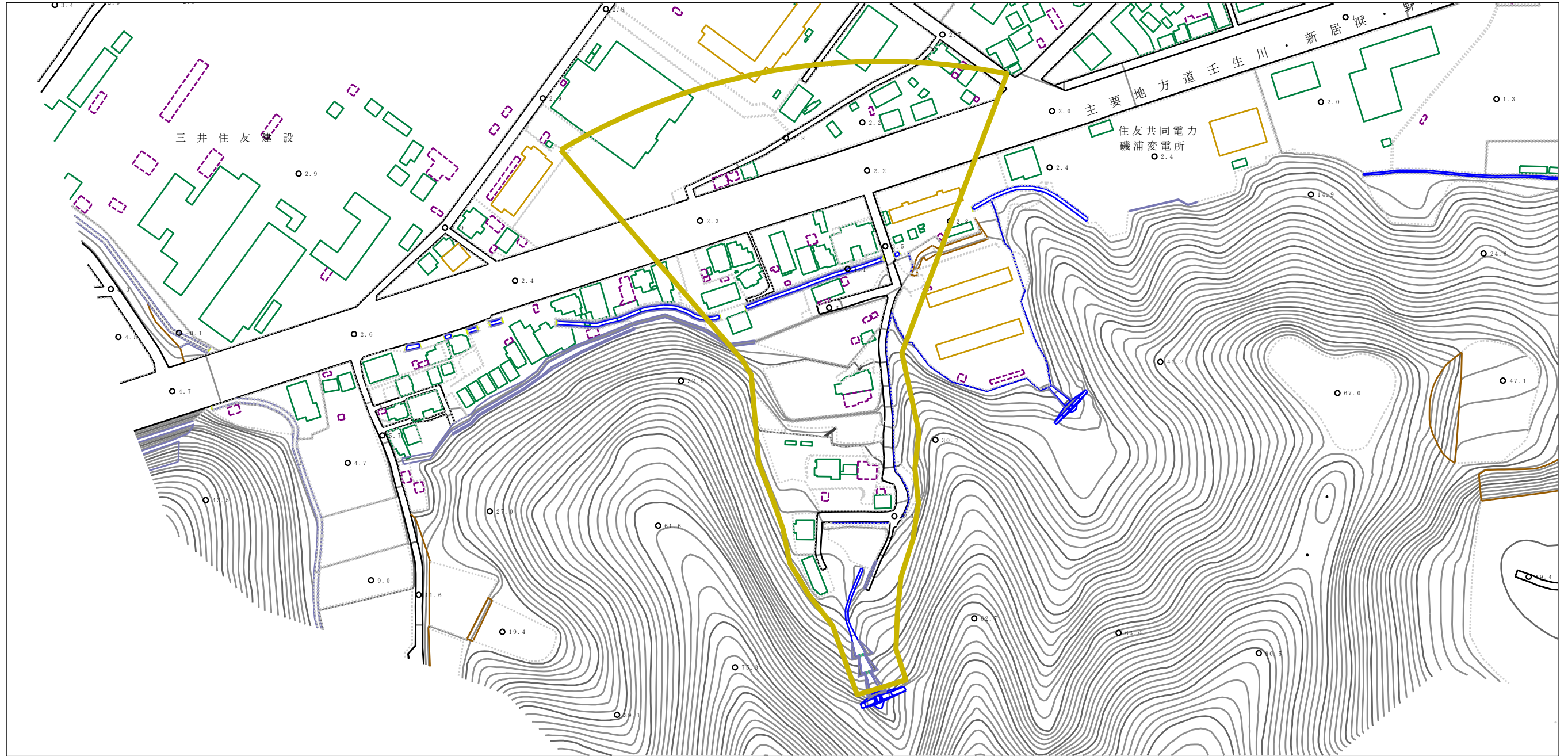


様式-1 (土)
土砂災害警戒区域・土砂災害特別警戒区域 位置図

自然現象の種類	土石流
溪流番号	205-1081
溪流名	磯浦第2川
所在地	新居浜市磯浦町

この地図は、国土地理院長の承認を得て、同院発行の数値地図20000（地図画像）及び数値地図25000（地図画像）を複製したものである。（承認番号 平18総複、第557号）

土砂災害警戒区域等の指定の公示に係る図書（その2）



様式-2 (土) 土砂災害警戒区域・土砂災害特別警戒区域 区域図	土砂災害防止法施行令第2条の基準に該当する区域		N 縮尺 1:2,500	自然現象の種類	土石流	溪流番号	205-1081
	土砂災害防止法施行令第3条の基準に該当する区域			告示番号	愛媛県告示第1362号	溪流名	磯浦第2川
	それ以外の区域			告示年月日	令和3年12月7日	所在地	新居浜市磯浦町