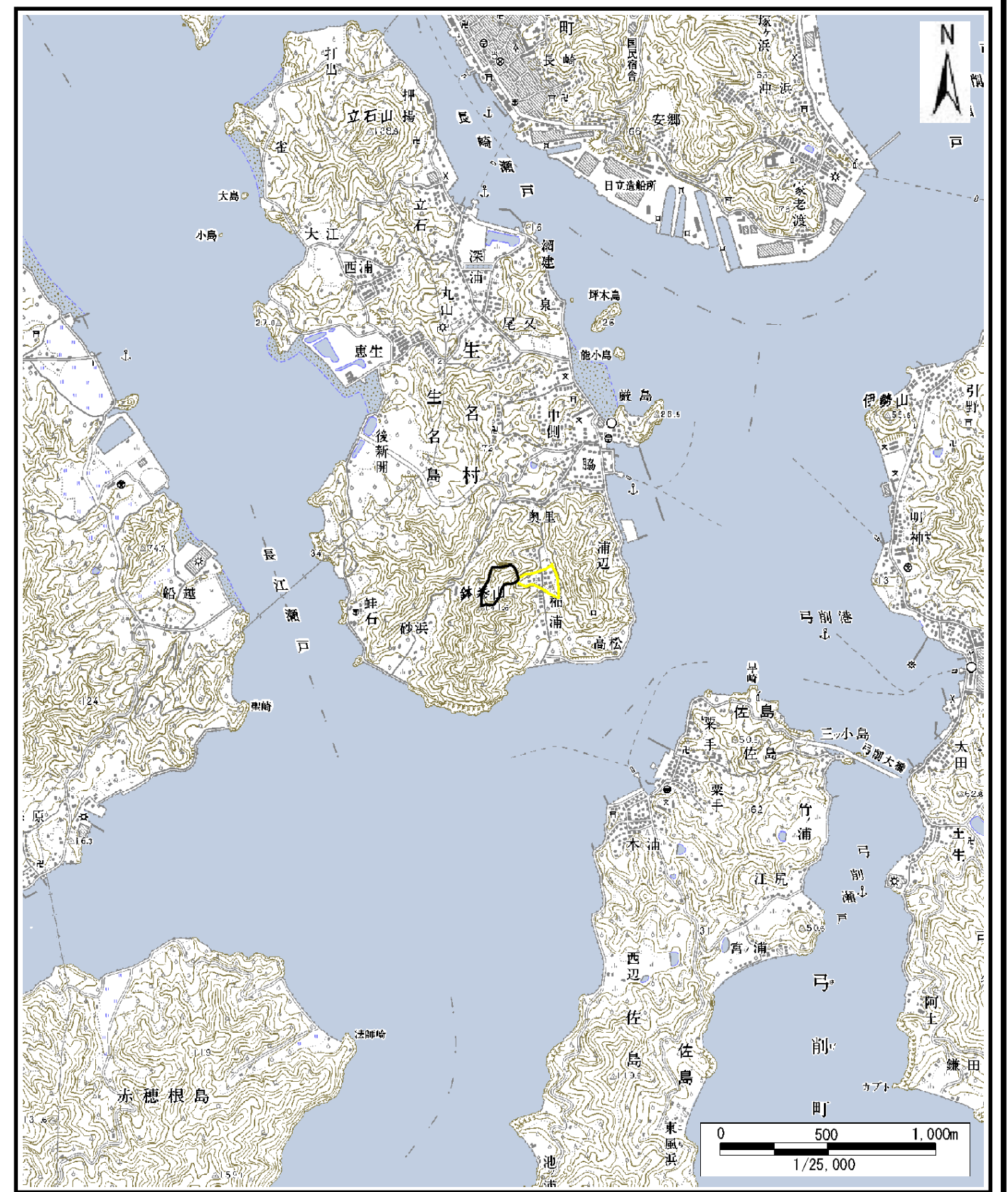


土砂災害警戒区域等の指定の公示に係る図書（その1）

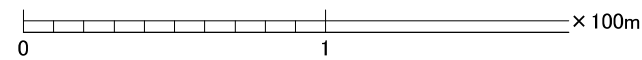
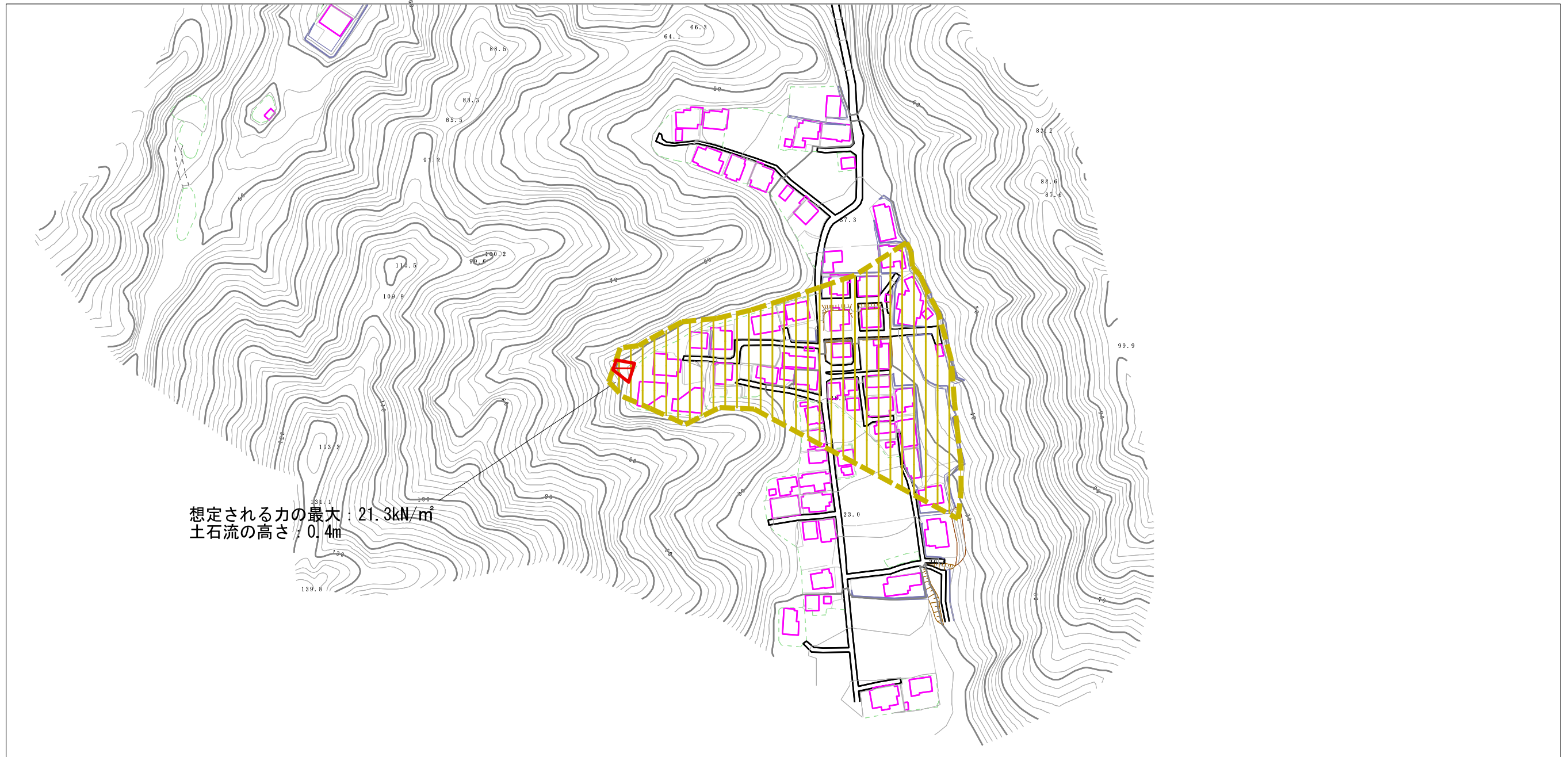


様式-1 (土) 土砂災害警戒区域・土砂災害特別警戒区域 位置図	自然現象の種類	土石流
	溪流番号	351-1442-2
	溪流名	稲浦川
	所在地	越智郡上島町生名

自然現象の種類	土石流
溪流番号	351-1442-2
溪流名	稲浦川
所在地	越智郡上島町生名

この地図は、国土地理院長の承認を得て、同院発行の数値地図20000（地図画像）及び数値地図25000（地図画像）を複製したものである。（承認番号 平26四複、第36号）

土砂災害警戒区域等の指定の公示に係る図書（その2）



想定される力の最大：21.3kN/m²
土石流の高さ：0.4m

様式-2(土) 土砂災害警戒区域・土砂災害特別警戒区域 区域図	土砂災害防止法施行令第二条の基準に該当する区域		N 縮尺 1:2,500	自然現象の種類	土石流	溪流番号	351-1442-2
	土砂災害防止法施行令第三条の基準に該当する区域			告示番号	愛媛県告示第248号	溪流名	稲浦川
	それ以外の区域			告示年月日	平成27年3月10日	所在地	越智郡上島町生名