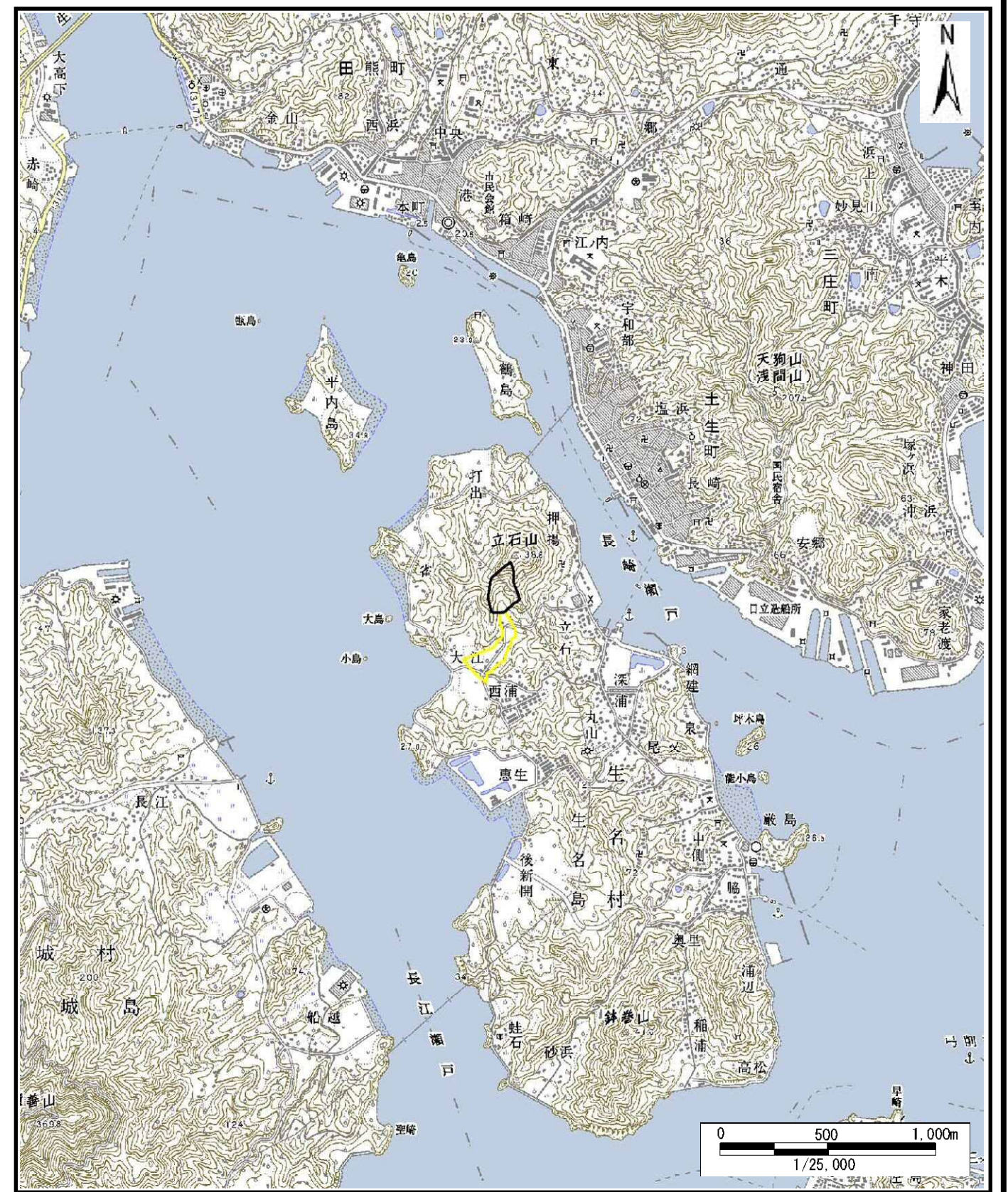


土砂災害警戒区域等の指定の公示に係る図書（その1）

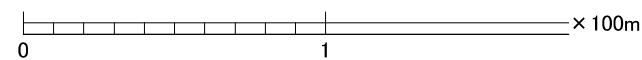
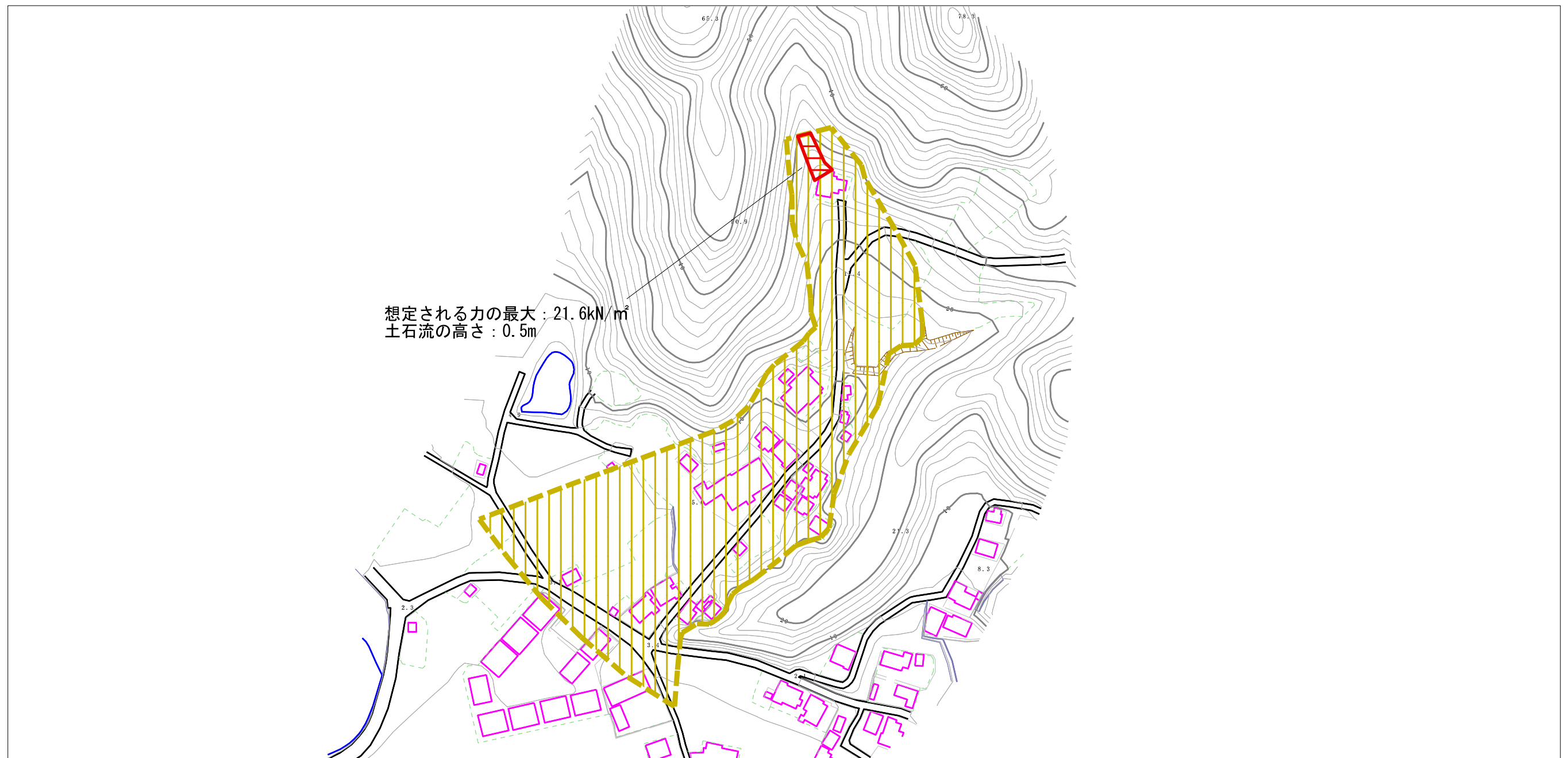


様式-1 (土) 土砂災害警戒区域・土砂災害特別警戒区域 位置図

自然現象の種類	土石流
溪流番号	351-1441
溪流名	大江谷川
所在地	越智郡上島町生名

この地図は、国土地理院長の承認を得て、同院発行の数値地図20000（地図画像）及び数値地図25000（地図画像）を複製したものである。（承認番号 平26四複、第36号）

土砂災害警戒区域等の指定の公示に係る図書（その2）



様式-2(土)

土砂災害警戒区域・土砂災害特別警戒区域
区域図

土砂災害防止法施行令第二条の基準に該当する区域



自然現象
の種類

土石流

溪流番号

351-1441

土砂災害防止
法施行令第三
条の基準に該
当する区域



縮尺
1:2,500

告示番号

愛媛県告示第248号

溪流名

大江谷川

それ以外の区域



告示年月日

平成27年3月10日

所在地

越智郡上島町生名