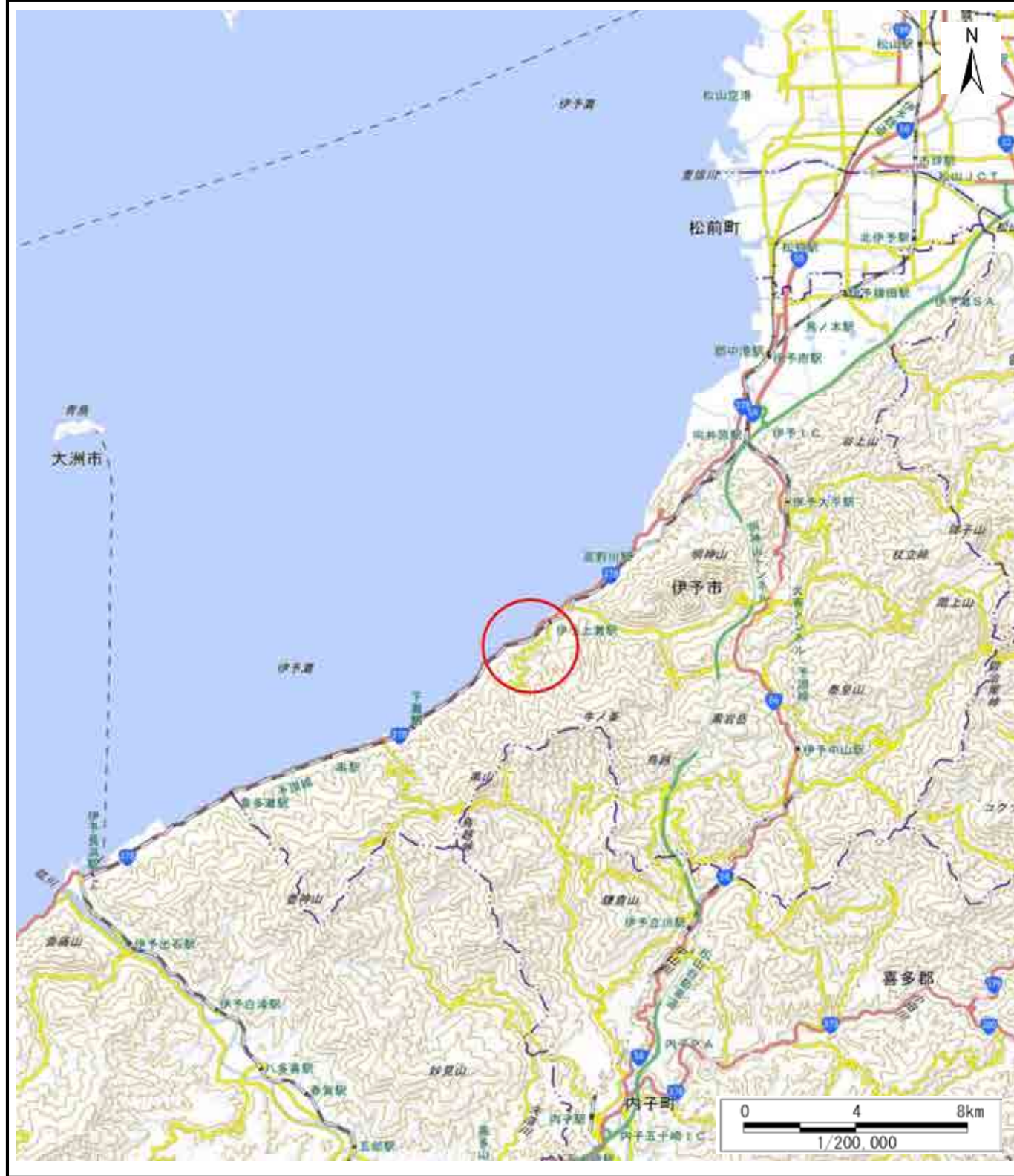
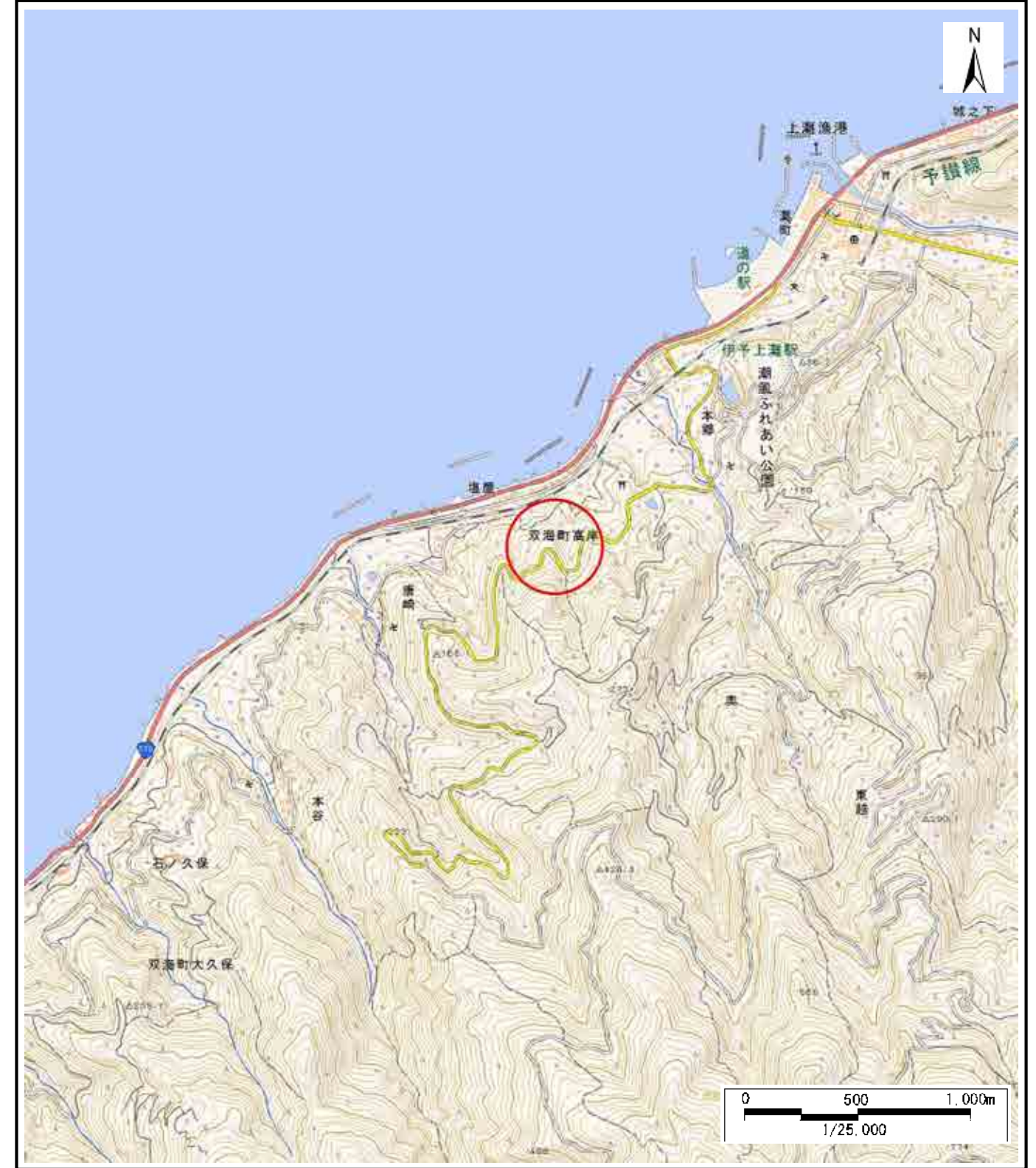


土砂災害警戒区域等の指定の公示に係る図書(その1)



(1/200,000)

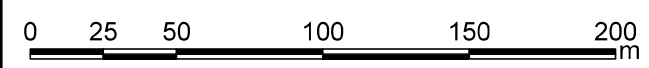
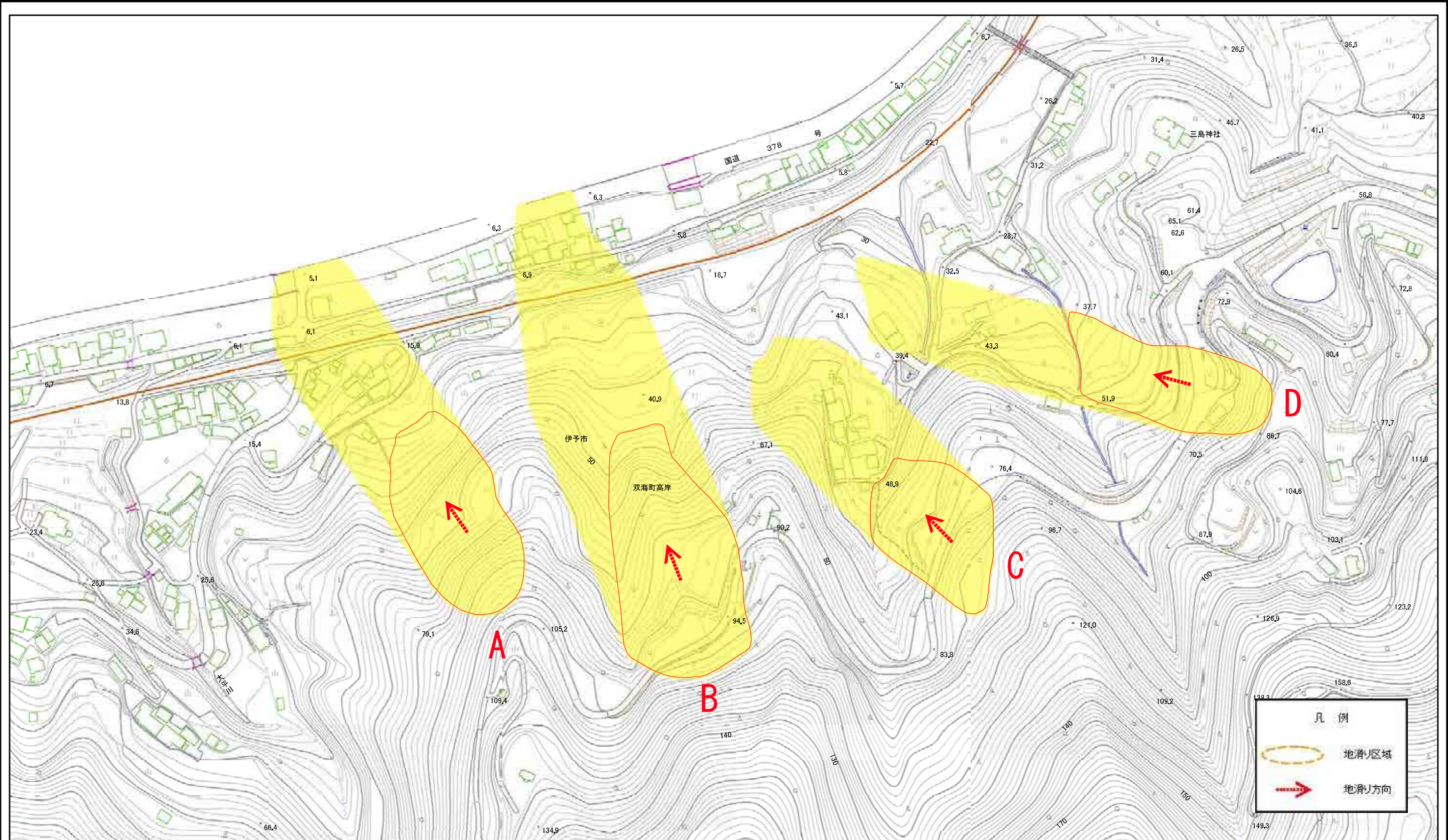


(1/25,000)

様式-1(地) 土砂災害警戒区域・土砂災害特別警戒区域 位置図	自然現象の種類	地滑り
	箇所番号	405-J-179
	箇所名	亀ノ森
	地滑り区域名	A, B, C, D
	所在地	伊予市双海町高岸

この地図は、国土地理院長の承認を得て、同院発行の数値地図20000(地図画像)、数値地図25000(地図画像)、電子地形図25000及び電子地形図20万を複製したものである。(承認番号 平28四複、第54号)
 なお、この地図を複製する場合には、測量法に基づき、国土地理院の長の承認を得なければならない。

土砂災害警戒区域等の指定の公示に係る図書(その2)



様式-2(地) 土砂災害警戒区域・土砂災害特別警戒区域 区域図	土砂災害防止法施行令第二条の基準に該当する区域(土砂災害警戒区域)		自然現象の種類 地滑り	箇所番号 405-J-179	箇所名 亀ノ森	
	土砂災害防止法施行令第三条の基準に該当する区域(土砂災害特別警戒区域)					告示番号 未指定
	縮尺 1:2,500	告示年月日				地滑り区域名 A,B,C,D