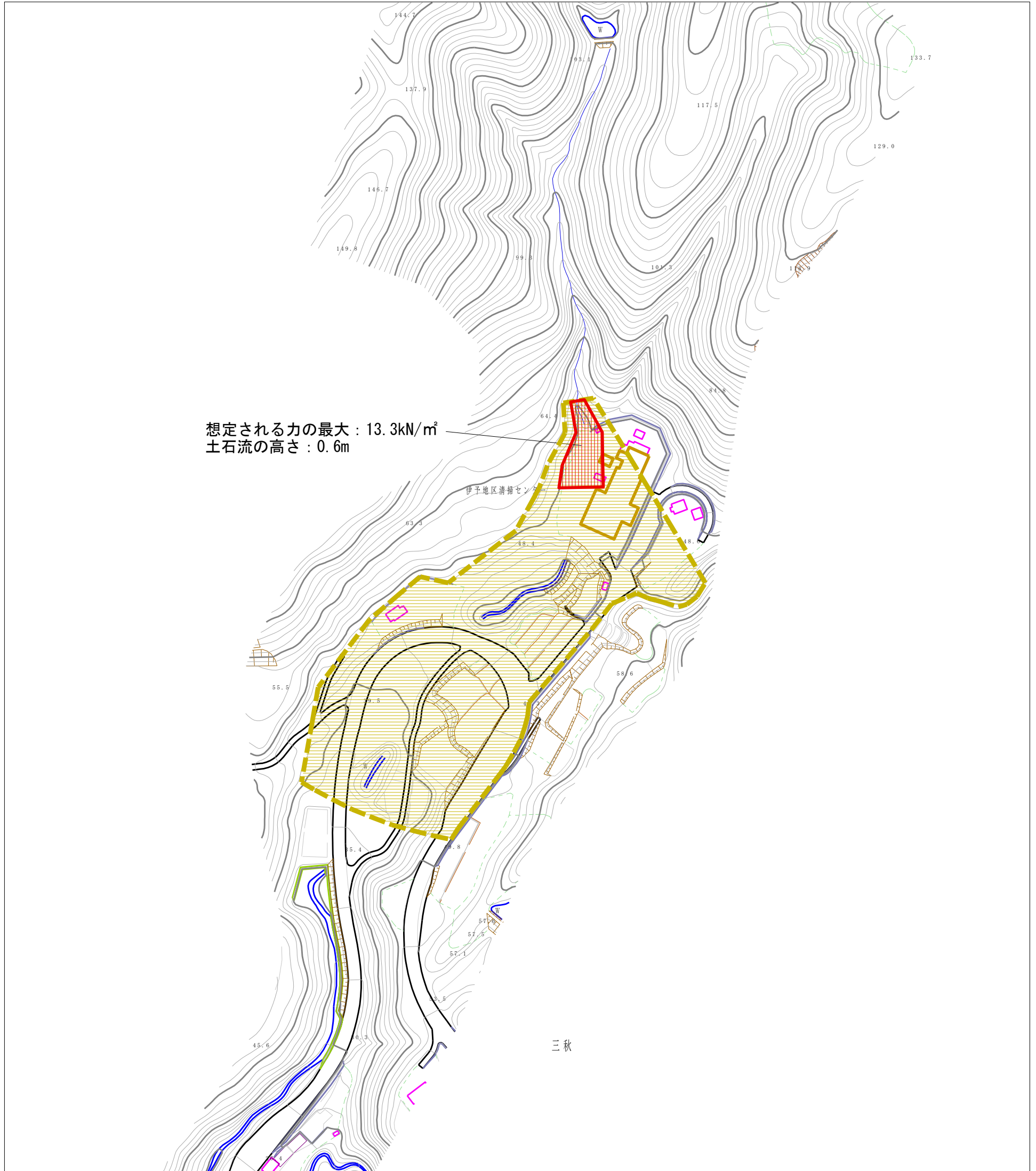


土砂災害警戒区域等の指定の公示に係る図書（その2）






想定される力の最大 : 13.3kN/m²
土石流の高さ : 0.6m

伊予地区清掃センター

三秋

0 1 × 100m

N
縮尺
1:2,500

様式-2(土) 土砂災害警戒区域・土砂災害特別警戒区域 区域図	土砂災害防止法施行令第二条の基準に該当する区域		自然現象 の種類 土石流	溪流番号	210-1049-1		
	土砂災害防止法施行令第三条の基準に該当する区域			告示番号	愛媛県告示第301号	溪流名	下三秋北川
	その他の区域			告示年月日	平成26年3月18日	所在地	愛媛県伊予市三秋