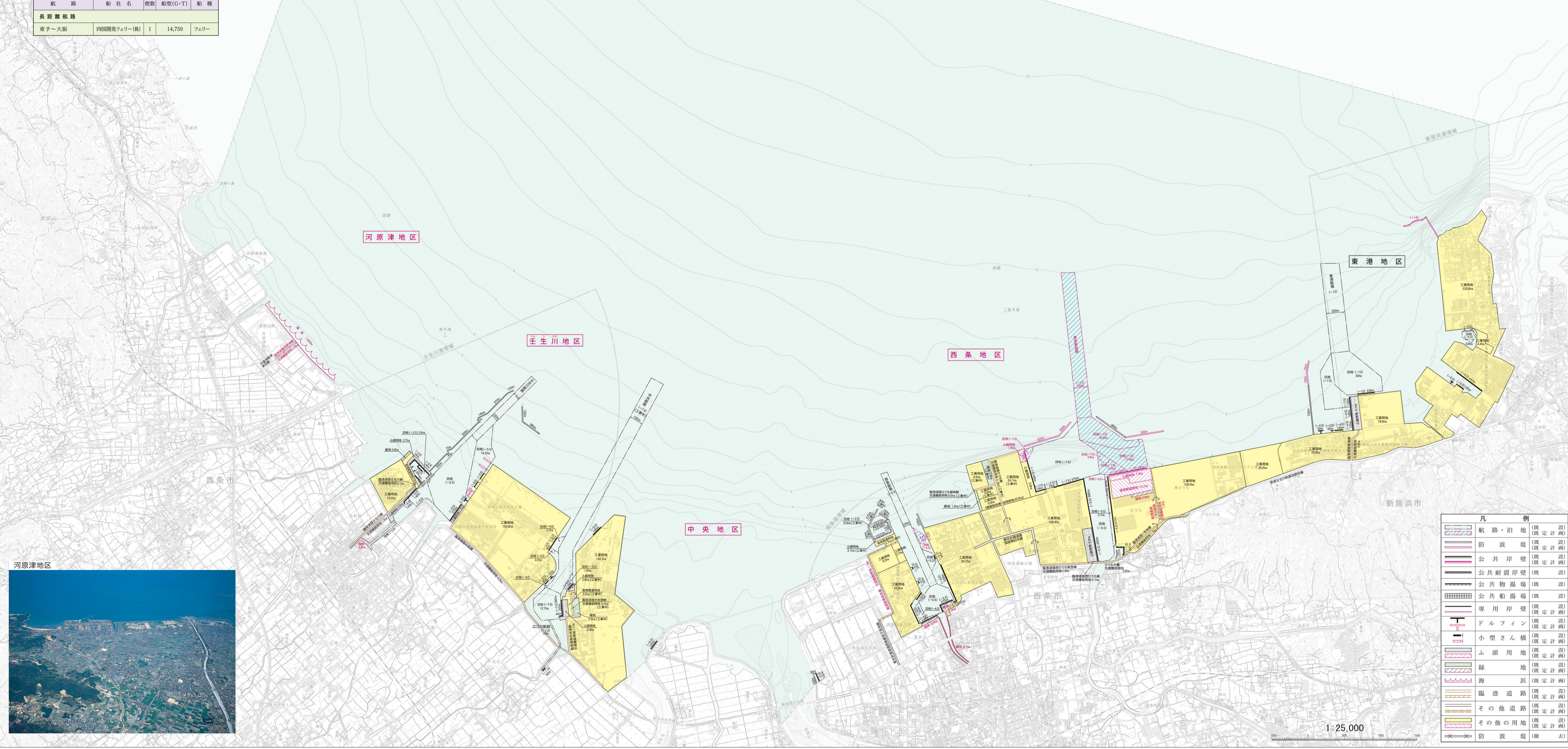
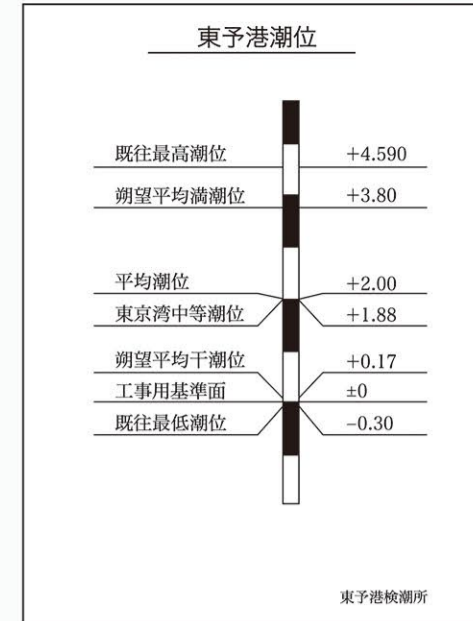
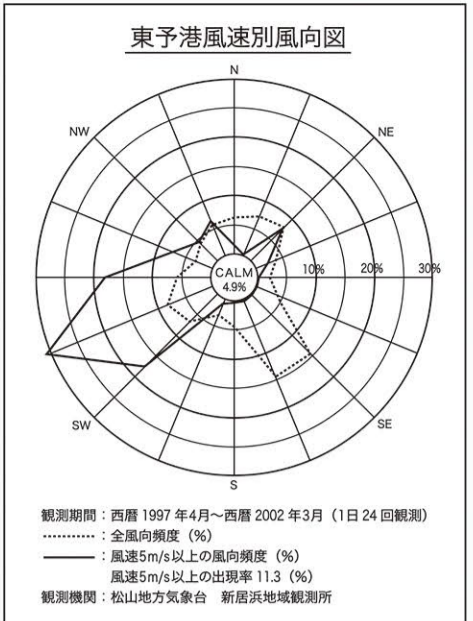
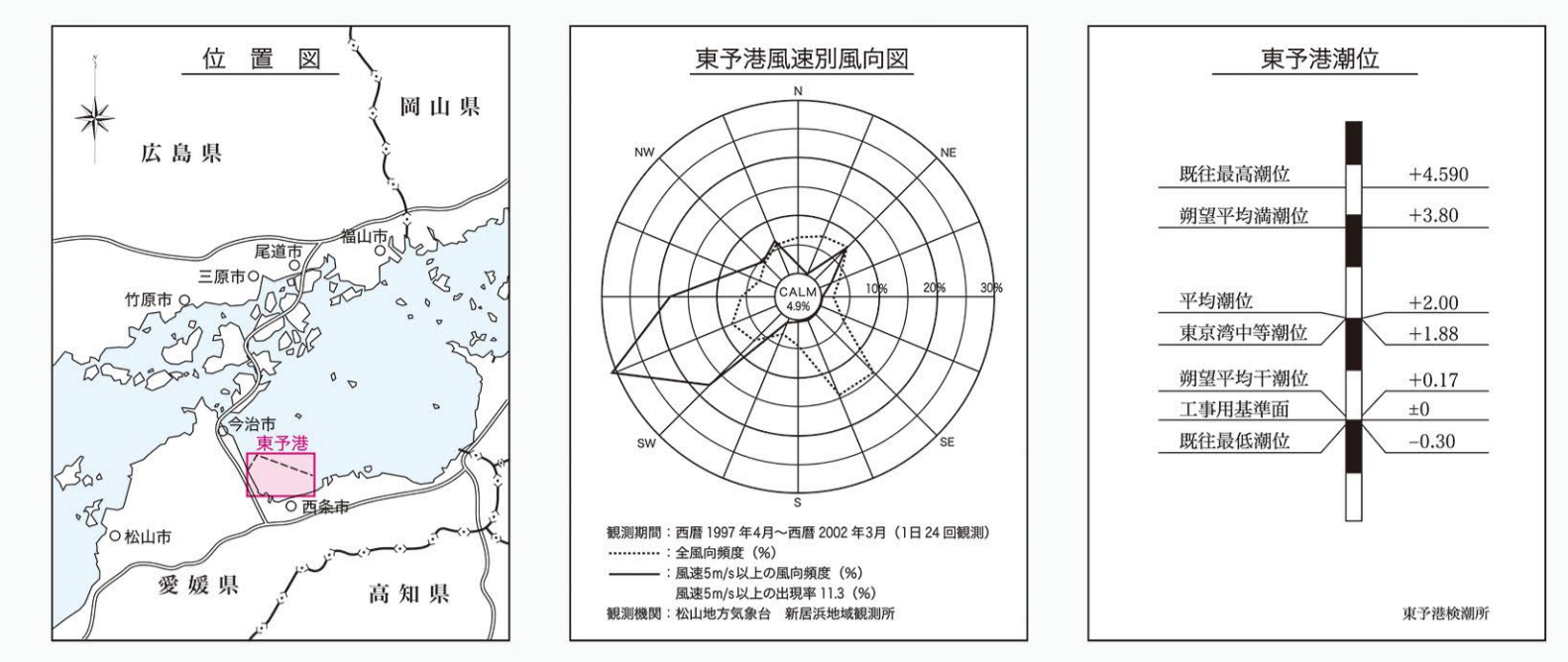


東予港港湾計画図



航路	船社名	便数	船型(G・T)	船種
長距離航路				
東予～大阪	西国開発フェリー(株)	1	14,759	フェリー



凡例 (Legend)

	航路・泊地 (既定計画)
	防波堤 (既定計画)
	公共岸壁 (既定計画)
	公共耐震岸壁 (既定計画)
	公共物揚場 (既定計画)
	公共船揚場 (既定計画)
	専用岸壁 (既定計画)
	ドルフィン (既定計画)
	小型きん橋 (既定計画)
	ふ頭用地 (既定計画)
	緑地 (既定計画)
	海浜 (既定計画)
	臨港道路 (既定計画)
	その他道路 (既定計画)
	その他の用地 (既定計画)
	防波堤 (継去)

1:25,000