

(趣旨)

第1条 この要領は、伊方原子力発電所周辺の安全確保及び環境保全に関する協定書（昭和51年3月31日締結。以下「協定書」）の規定に基づき四国電力株から通報連絡され又は報告される伊方原子力発電所（以下「発電所」という。）に係る異常（正常状態以外のすべての事態）の公表に関し必要な事項を定めるものとする。

(基本方針)

第2条 県は、四国電力株から通報連絡され又は報告される発電所に係るすべての異常に関する事項を公表する。

2 県は、公表に当たっては、透明性の確保を図るとともに、発電所の異常の内容、程度等について、県民に分かりやすく、適時・的確な情報を提供するものとする。

(公表事項等)

第3条 公表事項及び公表内容は、次のとおりとする。

| 公表事項 | 四国電力株から通報連絡される発電所に係るすべての異常の発生と経過 | 四国電力株から報告される発電所の設備のすべての異常の原因と対策 |
|------|---|---------------------------------|
| 公表内容 | ①お知らせ（様式第1号） ②四国電力株からの通報連絡 ③添付書類（異常の内容に応じて添付） <ul style="list-style-type: none"> ・発電所の配置図 ・発電所の基本系統図 ・専門用語等の解説 ・周辺環境放射線調査結果 | ①お知らせ（様式第2号） ②四国電力株からの報告 |

(公表方法)

第4条 公表方法は、次のとおりとする。

- (1) 報道機関への発表又は資料提供
- (2) 県ホームページへの掲載（発電所の配置図は除く。）
- (3) 閲覧（県庁、原子力センター、伊方原子力広報センター）（発電所の配置図は除く。）

(公表時期)

第5条 公表時期は、別表のとおりとする。

(その他)

第6条 発電所の異常の公表内容等の問い合わせについては、県民環境部防災局原子力安全対策課が対応する。

附 則 この要領は、平成13年4月1日から施行する。

附 則 この要領は、平成15年4月1日から施行する。

附 則 この要領は、平成16年9月9日から施行する。

| | |
|-----|--------------------------|
| 附 則 | この要領は、平成22年10月1日から施行する。 |
| 附 則 | この要領は、平成23年6月16日から施行する。 |
| 附 則 | この要領は、平成24年9月19日から施行する。 |
| 附 則 | この要領は、平成29年7月7日から施行する。 |
| 附 則 | この要領は、平成29年10月30日から施行する。 |
| 附 則 | この要領は、平成30年5月23日から施行する。 |
| 附 則 | この要領は、令和元年6月18日から施行する。 |
| 附 則 | この要領は、令和2年10月16日から施行する。 |
| 附 則 | この要領は、令和3年1月7日から施行する。 |

別表

1 発電所に係る異常の発表及び経過の通報連絡の場合

| 区分 | 内 容 | 公 表 時 期 | |
|----|---|---------------------------------------|---------------------------------------|
| | | 報道機関 | 県ホームページ 閲 覧 |
| A | (1) 協定書第11条第2項第1号から第10号までに掲げる事態が発生したとき (2) その他次に掲げる社会的影響が大きくなるおそれがあると認められる事態が発生したとき ア 発電所の周囲地域で震度5弱以上又は発電所で20ガル以上の地震を観測したとき イ 労働災害等により救急車の出動を要請したとき ウ 異常な音を発生したとき又は蒸気の異常な放出をしたとき エ 油、薬品等が敷地外に異常に漏えいしたとき。 (周辺環境に影響を与えないものを除く。) (3) その他特に重要と認められる事態が発生したとき | 直ちに公表 | 直ちに掲載 |
| B | (1) 管理区域内における設備の異常が発生したとき (2) 発電所の運転・管理に関する重要な計器の機能低下、指示値の有意な変化があったとき (3) 原子炉施設保安規定に定める運転上の制限が、一時的に満足されないと判断されたとき (4) その他重要と認められる事態が発生したとき | 通報連絡後48時間以内に公表 | 通報連絡後48時間以内に掲載 |
| C | A及びB以外の事項 | 毎月10日に前月分を公表(10日が勤務日以外の場合は、次の勤務日とする。) | 毎月10日に前月分を掲載(10日が勤務日以外の場合は、次の勤務日とする。) |

2 発電所の設備の異常の原因と対策の報告の場合

毎月10日(10日が勤務日以外の場合は、次の勤務日)に、前々月に通報連絡のあった異常に係る原因と対策の報告を公表する。

ただし、緊急に公表する必要があるもの及び原因調査に時間を要するものについては、公表時期を変更するものとする。

| No. | 発生 (通報) 年月日 | 県公表 年月日 | 異常の概要 | 国の 報告 対象 | 県の 公表 区分 | 号 機別 | 管理 区域 | 異常の 種類 |
|----------------|-------------------|------------|--------------------------|-----------------|----------------|---------|----------|-----------|
| 令和2年4月の通報連絡件数 | | | | A: 0 | B: 0 | C: 1 | 計: 1 | |
| 1 | 2.4.24 | 2.5.11 | 総合排水処理装置排水配管からの水漏れ | 無 | C | 3 | 外 | 設備故障 |
| 令和2年5月の通報連絡件数 | | | | A: 0 | B: 0 | C: 1 | 計: 1 | |
| 2 | 2.5.8 | 2.6.10 | 作業員の負傷 | 無 | C | 3 | 外 | 負傷等 |
| 令和2年6月の通報連絡件数 | | | | A: 0 | B: 1 | C: 2 | 計: 3 | |
| 3 | 2.6.15 | 2.6.16 | 原子炉補助建家消火配管からの水漏れ | 無 | B | 2 | 内 | 設備故障 |
| 4 | 2.6.19 | 2.7.10 | 放水口水モニタの指示上昇 | 無 | C | 12 | 外 | 自然変動 |
| 5 | 2.6.19 | 2.7.10 | モニタリングポスト等の指示上昇 | 無 | C | — | 外 | 自然変動 |
| 令和2年7月の通報連絡件数 | | | | A: 0 | B: 1 | C: 3 | 計: 4 | |
| 6 | 2.7.13 | 2.7.13 | セメント固化装置補助蒸気供給配管からの水漏れ | 無 | B | 3 | 内 | 設備故障 |
| 7 | 2.7.14 | 2.8.11 | 放水ピット水モニタの指示上昇 | 無 | C | 3 | 外 | 自然変動 |
| 8 | 2.7.14 | 2.8.11 | 作業員の負傷 | 無 | C | 3 | 外 | 負傷等 |
| 9 | 2.7.15 | 2.8.11 | 作業員の負傷 | 無 | C | 3 | 外 | 負傷等 |
| 令和2年8月の通報連絡件数 | | | | A: 0 | B: 0 | C: 0 | 計: 0 | |
| 令和2年9月の通報連絡件数 | | | | A: 2 | B: 0 | C: 2 | 計: 4 | |
| 10 | 2.9.10 | 2.9.10 | 食堂従業員の救急搬送 | 無 | A | — | 外 | 負傷等 |
| 11 | 2.9.17 | 2.10.12 | 復水器過装置接続配管フランジ部からの水漏れ | 無 | C | 3 | 外 | 設備故障 |
| 12 | 2.9.29 | 2.10.12 | タービン建家非常用排水配管からの水漏れ | 無 | C | 12 | 外 | 設備故障 |
| 13 | 2.9.29 | 2.9.29 | 特定重大事故等対処施設設置工事に係る火災について | 無 | A | 3 | 外 | その他 |
| 令和2年10月の通報連絡件数 | | | | A: 0 | B: 0 | C: 1 | 計: 1 | |
| 14 | 2.10.28 | 2.11.10 | 光ファイバ温度監視装置の異常信号の発信 | 無 | C | 3 | 外 | 設備故障 |
| 令和2年11月の通報連絡件数 | | | | A: 1 | B: 0 | C: 1 | 計: 2 | |
| 15 | 2.11.2 | 2.11.4 | 協会社従業員の負傷 | 有 ^{注1} | A | — | 外 | 負傷等 |
| 16 | 2.11.18 | 2.12.10 | 協会社従業員の負傷 | 無 | C | — | 外 | 負傷等 |
| 令和2年12月の通報連絡件数 | | | | A: 0 | B: 0 | C: 1 | 計: 1 | |
| 17 | 2.12.17 | 3.1.12 | 作業員の負傷 | 無 | C | 3 | 外 | 負傷等 |
| 令和3年1月の通報連絡件数 | | | | A: 0 | B: 0 | C: 0 | 計: 0 | |
| 令和3年2月の通報連絡件数 | | | | A: 0 | B: 0 | C: 1 | 計: 1 | |
| 18 | 3.2.23 | 3.3.10 | 地震の観測 | 無 | C | 123 | — | 地震観測 |
| 令和3年3月の通報連絡件数 | | | | A: 0 | B: 0 | C: 0 | 計: 0 | |
| 令和2年度合計 | | | | A: 3 | B: 2 | C: 13 | 計: 18 | |

注1: 労働安全衛生法に基づく報告。

伊方発電所からの異常時通報連絡状況

| 年度 | 12 年度 | 13 年度 | 14 年度 | 15 年度 | 16 年度 | 17 年度 | 18 年度 | 19 年度 | 20 年度 | 21 年度 | 22 年度 | 23 年度 | 24 年度 | 25 年度 | 26 年度 | 27 年度 | 28 年度 | 29 年度 | 30 年度 | 令和元 年度 |
|----|----------|----------|----------|----------|----------|----------|----------|----------|----------|----------|----------|----------|----------|----------|----------|----------|----------|----------|----------|-----------|
| A | — | 5 | 3 | 5 | 7 | 9 | 5 | 7 | 2 | 9 | 4 | 2 | 1 | 2 | 1 | 8 | 1 | 1 | 5 | 6 |
| B | — | 6 | 10 | 11 | 8 | 7 | 5 | 11 | 5 | 8 | 11 | 5 | 2 | 3 | 2 | 0 | 3 | 4 | 3 | 4 |
| C | — | 29 | 33 | 30 | 35 | 23 | 23 | 30 | 26 | 30 | 29 | 26 | 18 | 12 | 17 | 24 | 19 | 15 | 14 | 20 |
| 合計 | 64 | 40 | 46 | 46 | 50 | 39 | 33 | 48 | 33 | 47 | 44 | 33 | 21 | 17 | 20 | 32 | 23 | 20 | 22 | 30 |

| 令和2年度 | | | | | | | | | | | | | |
|-------|---|---|---|---|---|---|----|----|----|---|---|---|----|
| 年度 | 4 | 5 | 6 | 7 | 8 | 9 | 10 | 11 | 12 | 1 | 2 | 3 | 合計 |
| A | 0 | 0 | 0 | 0 | 0 | 2 | 0 | 1 | 0 | 0 | 0 | 0 | 3 |
| B | 0 | 0 | 1 | 1 | 0 | 0 | 0 | 0 | 0 | 0 | 0 | 0 | 2 |
| C | 1 | 1 | 2 | 3 | 0 | 2 | 1 | 1 | 1 | 0 | 1 | 0 | 13 |
| 合計 | 1 | 1 | 3 | 4 | 0 | 4 | 1 | 2 | 1 | 0 | 1 | 0 | 18 |

資料9-3 令和2年度伊方原子力発電所周辺環境放射線等調査計画
表1、2のとおり。

表1 環境放射線等調査計画（愛媛県実施分）

| 調査項目 | ※1 調査目的 | 調査地点※2 | 調査頻度 | | 測定器 | 指針補足参考資料 (平常時) | |
|-----------|------------|---|------|----------------|--|-------------------|--|
| | | | 頻度 | 実施月 | | 頻度 | 測定方法 |
| 空間 放射線 | ①③ ④ | 伊方町(8) | 連続 | | モニタリングステーション 及び モニタリングポスト ・ NaI(Tl)シンチレーション検出器 ・ 加圧型電離箱 ・ 多重波高分析器 | 連続 | NaI(Tl)シンチレーション 検出器 電離箱 シリコン半導体検出器 CsI(Tl)シンチレーション 検出器 多重波高分析器 |
| | ④ | 伊方町(1) 八幡浜市(2) 大洲市(3) 西予市(3) 伊予市(1) 内子町(1) 宇和島市(1) | | | モニタリングポスト ・ NaI(Tl)シンチレーション検出器 ・ 加圧型電離箱 ・ 多重波高分析器 | | |
| | 参考 | 松山市(1) 新居浜市(1) 今治市(1) 八幡浜市(1) 宇和島市(1) | 連続 | | 環境放射能水準調査用 モニタリングポスト ・ NaI(Tl)シンチレーション検出器 | | |
| | 参考 | 伊方町(7) 八幡浜市(11) 大洲市(21) 西予市(15) 伊予市(1) 宇和島市(3) | 連続 | | 通信機能付き電子線量計 ・ シリコン半導体検出器 | | |
| | ④ | 伊方町(7) 八幡浜市(2) | 4 | 4, 7, 10, 1 | NaI(Tl)シンチレーションスペクトロメータ NaI(Tl)シンチレーションサーベイメータ | | |
| | ④ | 伊方町(5) 八幡浜市(1) | 4 | 5, 8, 11, 2 | モニタリングカー (定点測定) ・ NaI(Tl)シンチレーション検出器 ・ ゲルマニウム半導体検出器 | | |
| | ④ | 伊方町(4) 八幡浜市(2) 大洲市(2) 西予市(1) 宇和島市(1) | 2 | 4~9, 10~3 | 可搬型モニタリングポスト ・ NaI(Tl)シンチレーション検出器 | | |
| | ④ | 伊方町~八幡浜市(1) 八幡浜市~西予市(1) 大洲市~西予市 ~宇和島市(1) 八幡浜市~大洲市 ~伊予市(1) 八幡浜市~大洲市 ~内子町(1) | 4 | 6, 9, 12, 3 | モニタリングカー (走行測定) ・ NaI(Tl)シンチレーション検出器 | | |

※1 調査目的の番号は、「1 調査の目的及び範囲」の番号に準ずる。

※2 調査地点の詳細は、別表1のとおり。

表1 (続き) 環境放射線等調査計画 (愛媛県実施分)

| 調査項目 | ※1 調査目的 | 調査地点※2 | 調査頻度 | | 測定器 | 指針補足参考資料 (平常時) | |
|-------|---------------------------|---|------|------|---|-------------------|--|
| | | | 頻度 | 実施月 | | 頻度 | 測定方法 |
| 空間放射線 | 積算線量 | ① 伊方町(15) | 4 | 四半期毎 | 蛍光ガラス線量計 | — | 蛍光ガラス線量計 熱ルミネセンス線量計 |
| | 参考 | 八幡浜市(1) | | | | | |
| 気象要素 | 降水量, 気温, 大気安定度 等 | 参考 伊方町(1) | 連続 | | モニタリングステーション ・雨量計 ・温度計 ・放射収支計 等 | 連続 | 風向 風速 日射量 放射収支量 気温 降水量 積雪深 感雨 感雷 |
| | 風向, 風速 | 参考 伊方町(2) 八幡浜市(2) 大洲市(3) 西予市(3) 伊予市(1) 内子町(1) 宇和島市(1) | 連続 | | モニタリングステーション 及び モニタリングポスト ・風向風速計 | | |
| | 感雨 | 参考 伊方町(9) 八幡浜市(2) 大洲市(3) 西予市(3) 伊予市(1) 内子町(1) 宇和島市(1) | 連続 | | モニタリングステーション 及び モニタリングポスト ・感雨雪計 | | |

※1 調査目的の番号は、「1 調査の目的及び範囲」の番号に準ずる。

※2 調査地点の詳細は、別表1のとおり。

表1 (続き) 環境放射線等調査計画 (愛媛県実施分)

| 調査項目 | | ※1 調査目的 | ※3 調査地点 | 調査頻度 | | 調査件数 | | | | | | 指針補足参考資料 (平常時) | | | | |
|----------|----------|------------|------------|------------------------------|-------------|-------------|-------|------------|---------|--------|-------|----------------|--------------|-----------------------------------|-----------------------|-----|
| | | | | 頻度 | ※3 試料採取月 | γ線放出核種 | トリチウム | ストロンチウム-90 | ヨウ素-131 | α線放出核種 | 全β放射能 | 全α放射能 | 頻度 | 測定対象 | 備考 | |
| 大気 | 大気浮遊じん | ③ | 伊方町(1) | 連続 | | | | | | | ○ | ○ | 連続 | 発電所用原子炉施設起因の人工放射性核種 | | |
| | | ① | 伊方町(4) | 4 | 4, 7, 10, 1 | 16 | | | 16 | 16 | | | 月1回程度 | γ線放出核種 | | |
| 環境 試料 | 陸上 試料 | ②④ | 伊方町(5) | 1 | 7 | 5 | 5 | 5 | | | | | 年1回程度 | γ線放出核種 | 目的② | |
| | | | | | | | | | | | | | 5年1回程度 | γ線放出核種, Sr-90, Pu-238, Pu-239+240 | 目的④ | |
| | 陸水 | ①④ | 伊方町(3) | 1 | 8 | 3 | 3 | 3 | 3 | | | | | 年1回又は四半期1回程度 | γ線放出核種, Sr-90 | 目的① |
| | | | | | | | | | | | | | | 5年1回程度 | γ線放出核種, H-3, Sr-90 | 目的④ |
| | 農畜産食品 | みかん | ④ | 伊方町(6) 八幡浜市(3) 宇和島市(1) | 1 | 11, 12 | 10 | | | 3 | | | | | | |
| | | 野菜(葉菜) | ① | 伊方町(3) | 2 | 12, 1 | 6 | | 1 | 6 | | | | 年1回又は四半期1回程度 | γ線放出核種, Sr-90 | |
| | | | ④ | 大洲市(1) | 1 | 12 | 1 | | | 1 | | | | | | |
| | | 生しいたけ | ④ | 大洲市(1) | 1 | 12 | 1 | | | | | | | | | |
| | | 精米 | ④ | 西予市(1) | 1 | 10 | 1 | | | | | | | | | |
| | | 製茶 | ④ | 西予市(1) | 1 | 7 | 1 | | | | | | | | | |
| | | 牛乳(原乳) | ④ | 西予市(1) | 1 | 6 | 1 | | | 1 | | | | | | |
| | 淡水生物(魚類) | ④ | 大洲市(1) | 1 | 11 | 1 | | | | | | | | | | |
| | 植物(杉葉) | ④ | 伊方町(2) | 4 | 5, 8, 11, 2 | 8 | | | 4 | | | | 年1~4回 | - | [指標生物] 松葉, ヨモギ等 | |
| | 降水物・降水 | ④ | 伊方町(1) | 12 | 毎月 | 12 | 12 | 2 | | 1 | | | - | - | 放射性物質の放出状況確認に有効 | |
| 海洋 試料 | 海水 | ④ | 伊方町(1) | 2 | 4, 10 | 2 | 2 | 2 | | 2 | | | 5年1回程度 | H-3 | 発電用原子炉施設の前面海域 | |
| | 海底土 | ② | 伊方町(2) | 1 | 4 | 2 | | 2 | | 2 | | | 年1回程度 | γ線放出核種 | | |
| | 海産生物 | 魚類 | ① | 伊方町(1) | 4 | 4, 7, 10, 2 | 4 | | 1 | | 1 | | | 年1回又は四半期1回程度 | γ線放出核種, Sr-90 | |
| | | | ④ | 大洲市(1) | 1 | 12 | 1 | | | | | | | | | |
| | | ④ | 宇和島市(1) | 1 | 7 | 1 | | | | | | | | | | |
| | 無脊椎動物 | ① | 伊方町(1) | 4 | 4, 7, 10, 2 | 4 | | 1 | | 1 | | | | 年1回又は四半期1回程度 | γ線放出核種, Sr-90 | |
| ④ | | 大洲市(1) | 1 | 12 | 1 | | | | | | | | | | | |
| 海藻類 | ①④ | 伊方町(1) | 4 | 4, 7, 10, 2 | 6 | | 2 | 1 | 1 | | | | 年1回又は四半期1回程度 | γ線放出核種, Sr-90 | [指標生物] ホンダワラ, カジメ等 | |

※1 調査目的の番号は、「1 調査の目的及び範囲」の番号に準ずる。

※3 調査地点(詳細は別表2)、試料採取月については、天候や生育状況等により変更することがある。

表2 環境放射線等調査計画（四国電力株実施分）

| 調査項目 | ※1 調査目的 | 調査地点※2 | 調査頻度 | | 測定器 | 指針補足参考資料 (平常時) | |
|-------|------------|---------------------------------------|------|----------------------------------|--|-------------------|---|
| | | | 頻度 | 実施月 | | 頻度 | 測定方法 |
| 空間放射線 | ①③ ④ | 伊方町(5) | 連続 | | モニタリングステーション及び モニタリングポスト ・NaI(Tl)シンチレーション検出器 | 連続 | NaI(Tl)シンチレーション検出器 電離箱 シリコン半導体検出器 CsI(Tl)シンチレーション検出器 |
| | | 伊方町(5) 八幡浜市(3) 大洲市(1) 西予市(1) | | | モニタリングポスト ・NaI(Tl)シンチレーション検出器 | | |
| | 参考 | 伊方町(6) | 連続 | モニタリングポスト ・NaI(Tl)シンチレーション検出器 | | | |
| | 参考 | 伊方町(4) | 4 | 四半期毎 | NaI(Tl)シンチレーションスペクトロメータ | | |
| 積算線量 | 参考 | 伊方町(23) 八幡浜市(2) | 4 | 四半期毎 | 蛍光ガラス線量計 | — | 蛍光ガラス線量計 熱ルミネセンス線量計 |

※1 調査目的の番号は、「1 調査の目的及び範囲」の番号に準ずる。

※2 調査地点の詳細は、別表3のとおり。

表2（続き）環境放射線等調査計画（四国電力株実施分）

| 調査項目 | ※1 調査目的 | ※3 調査地点 | 調査頻度 | | 調査件数 | | | | | | | 指針補足参考資料（平常時） | | | | | |
|------|------------|------------|--------|-------------|-------------|-------------|------------|---------|------------|-----------|-----------|---------------|------|--------------|------------------|--------------------------|-------------------|
| | | | 頻度 | ※3 試料採取月 | γ線 放出核種 | トリチウム | ストロンチウム-90 | ヨウ素-131 | α線 放出核種 | 全β 放射能 | 全α 放射能 | 頻度 | 測定対象 | 備考 | | | |
| 大気 | 大気浮遊じん | ① | 伊方町(1) | 4 | 四半期毎 | 4 | | | 4 | | | | | 月1回程度 | γ線放出核種 | | |
| 環境試料 | 陸上試料 | ② | 伊方町(3) | 2 | 4, 10 | 6 | | | | | | | | 月1回程度 | γ線放出核種 | | |
| | | ④ | 伊方町(2) | 2 | 10, 1 | 4 | | | 4 | | | | | | | | |
| | 植物(杉葉) | ④ | 伊方町(1) | 4 | 4, 7, 10, 1 | 4 | | | 4 | | | | | 年1~4回 | — | [指標生物] 松葉, ヨモギ等 | |
| | 海洋試料 | 海水 | ④ | 伊方町(2) | 4 | 5, 8, 11, 2 | 8 | 8 | | | | | | | 5年1回程度 | H-3 | 発電用原子炉施設の 前面海域 |
| | | 海底土 | ② | 伊方町(3) | 2 | 5, 11 | 6 | | | | | | | | 年1回程度 | γ線放出核種 | |
| 試料 | 海産生物 | ① | 伊方町(1) | 4 | 4, 7, 10, 1 | 4 | | | 4 | | | | | 年1回又は四半期1回程度 | γ線放出核種, Sr-90 | | |
| | | ①④ | 伊方町(2) | 4 | 4, 7, 10, 1 | 10 | | | 10 | | | | | | | [指標生物] ホンダワラ, カジメ等 | |
| 排水 | | ③ | 伊方町(2) | 連続 | | 2 | | | | | | | | 連続 | γ線放出核種 | 全計数率を測定 | |

※1 調査目的の番号は、「1 調査の目的及び範囲」の番号に準ずる。

※3 調査地点（詳細は別表4）、試料採取月については、天候や生育状況等により変更することがある。

資料9-4 環境放射線測定地点及び試料採取地点

図1～8のとおり。

| 項目 | 愛媛県 | 四国電力株 |
|------------------------------|-----|-------|
| モニタリングステーション及びモニタリングポスト | ■ | ● |
| モニタリングポイント（積算線量）、定期測定地点（線量率） | □ | ○ |

(参考) 図中の番号は、地点番号を示す。

線量率と積算線量で地点が若干異なる場合には、線量率の測定地点を示した。

- 敷地境界線
- 周辺監視区域境界線

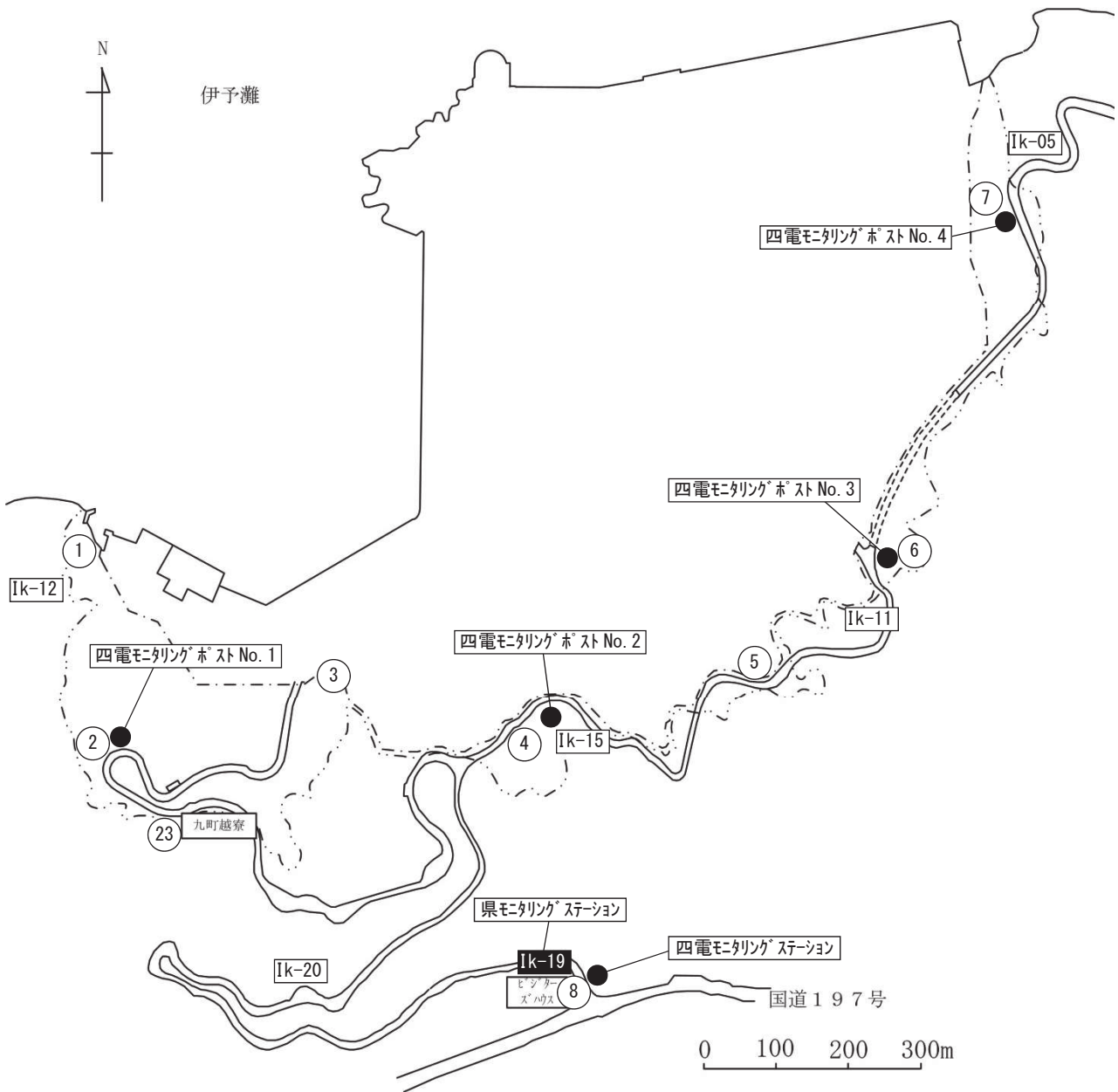


図1 空間放射線 調査地点図（発電所周辺）

| 項目 | 愛媛県 | 四国電力株 |
|------------|-----|-------|
| 大気、環境試料、排水 | □ | ○ |

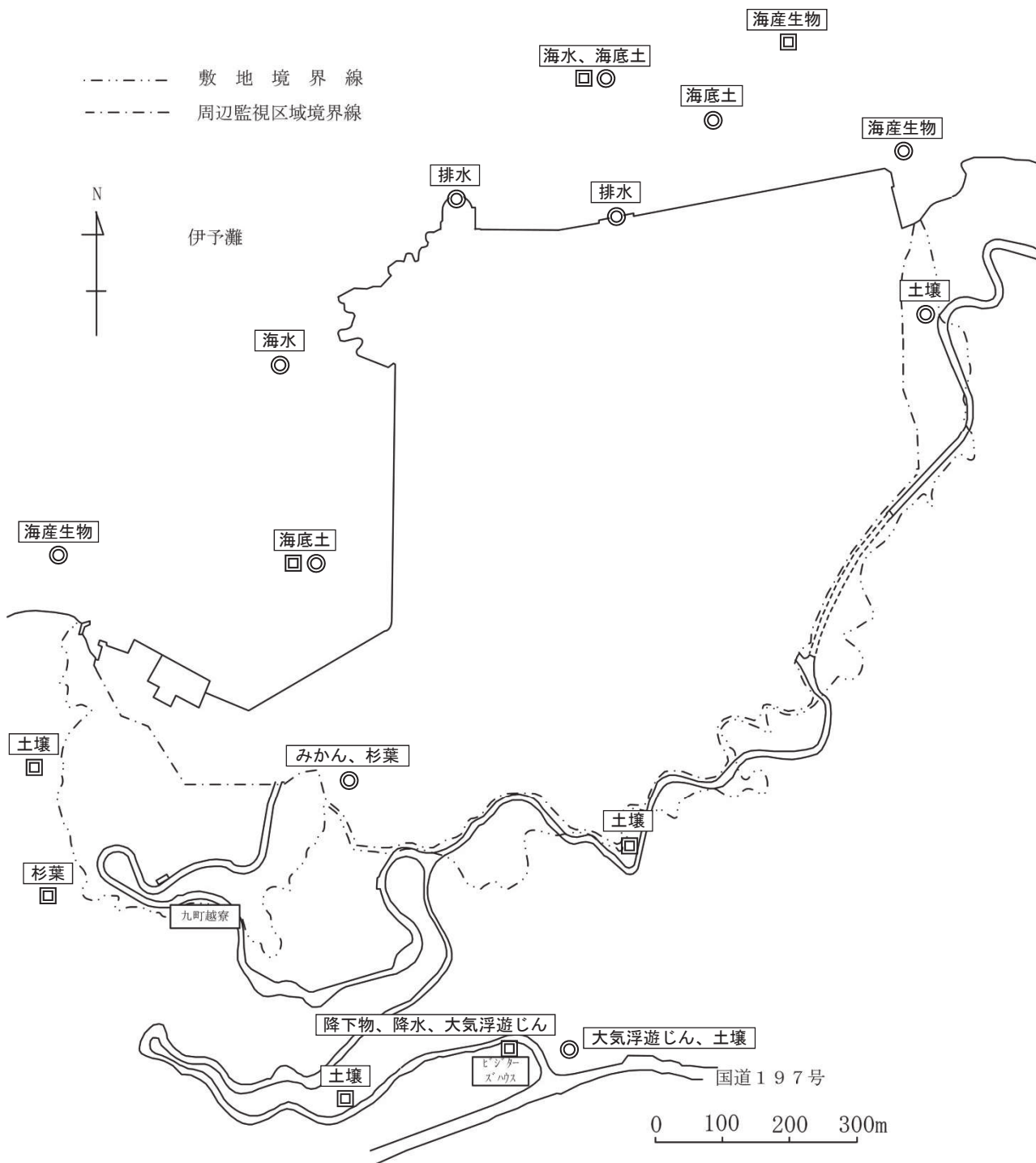


図2 大気、環境試料、排水 調査地点図（発電所周辺）

| 項目 | 愛媛県 | 四国電力株 |
|------------------------------|-----|-------|
| モニタリングステーション及びモニタリングポスト | ■ | ● |
| モニタリングポイント（積算線量）、定期測定地点（線量率） | □ | ○ |

(参考) 図中の番号は、地点番号を示す。

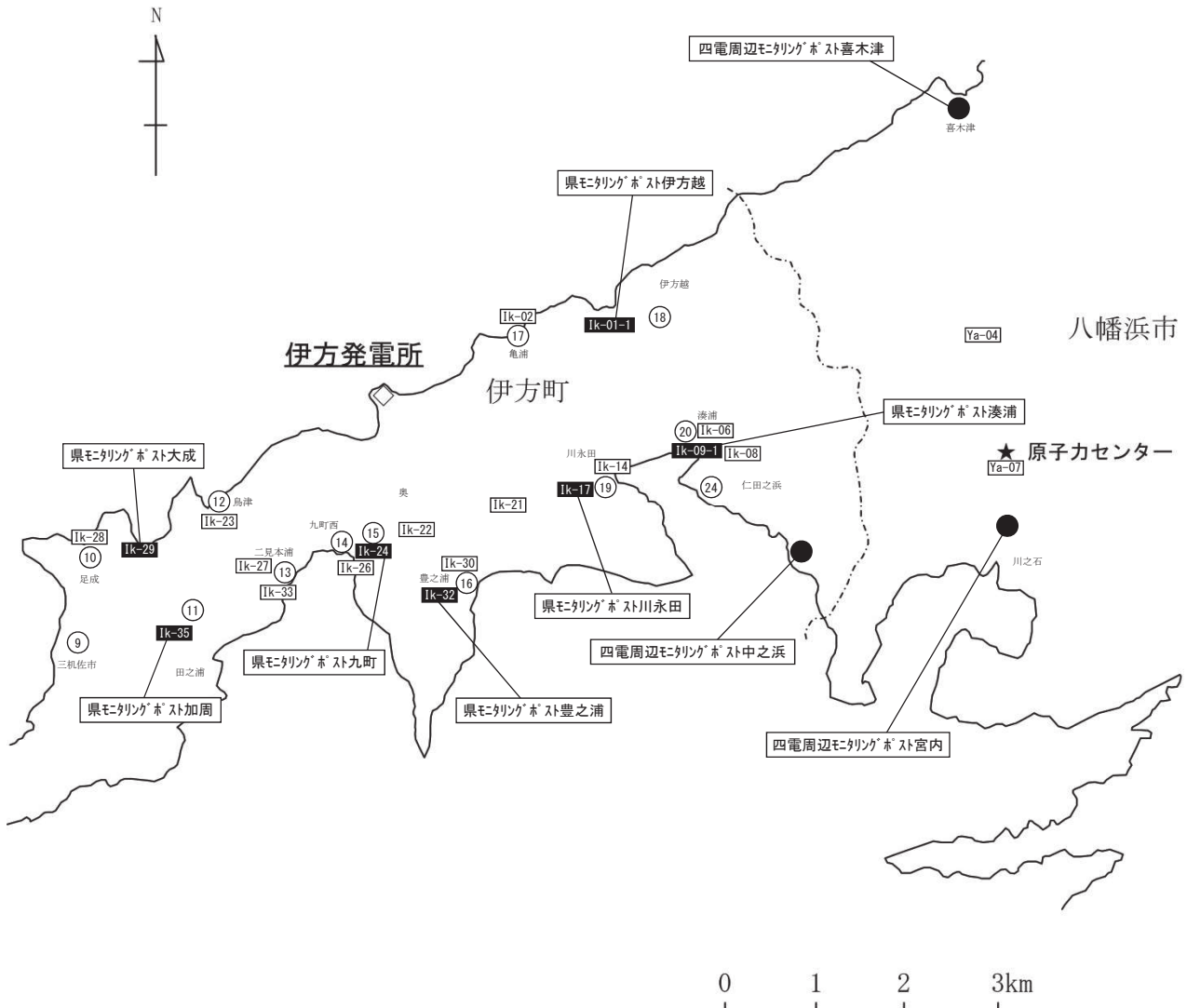


図3 空間放射線 調査地点図 (伊方町周辺)

| 項目 | 愛媛県 | 四国電力株 |
|---------|-----|-------|
| 大気、環境試料 | □ | ◎ |

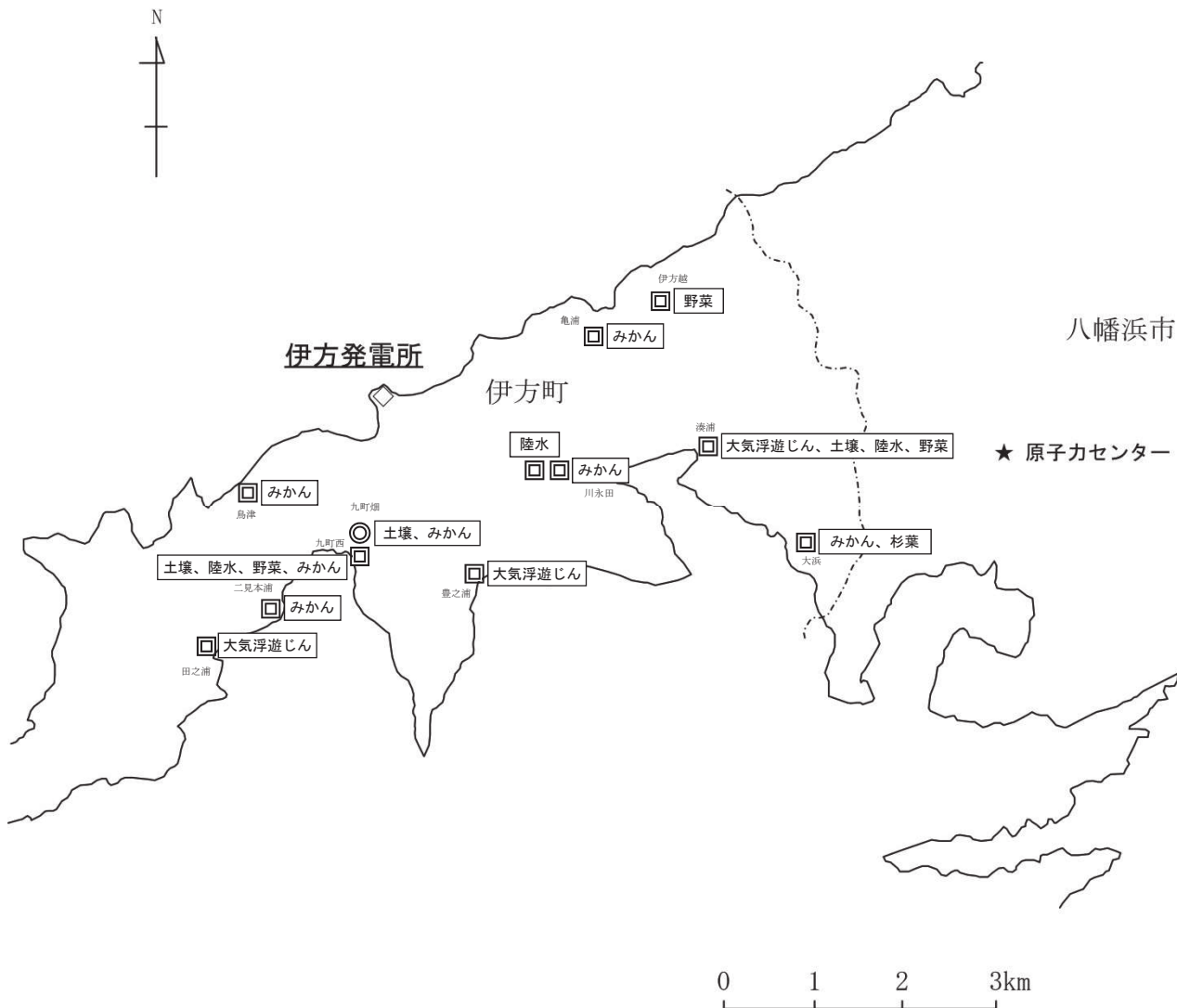


図4 大気、環境試料 調査地点図（伊方町周辺）

| 項目 | 愛媛県 | 四国電力株 |
|------------------------------|-----|-------|
| モニタリングステーション及びモニタリングポスト | ■ | ● |
| モニタリングポイント（積算線量）、定期測定地点（線量率） | □ | ○ |

(参考) 図中の番号は、地点番号を示す。



図5 空間放射線 調査地点図（広域）

| 項 目 | 愛媛県 |
|------|-----|
| 環境試料 | □ |



図6 環境試料 調査地点図 (広域)

| 走行ルート | 測定場所 | 測定地点（測定範囲） |
|-------|---------------------------------------|---------------------------------|
| ① | 国道 197 号 | 八幡浜市保内町宮内～伊方町三崎（34.5km） |
| ② | 国道 378 号、国道 197 号、 県道 25 号、県道 26 号 | 八幡浜市保内町喜木津～西予市三瓶町長早 （26.9km） |
| ③ | 国道 378 号、県道 24 号、 国道 56 号、国道 320 号 | 大洲市長浜～宇和島市天神町（57.2km） |
| ④ | 国道 378 号 | 八幡浜市保内町喜木津～伊予市双海町下灘 （30.7km） |
| ⑤ | 国道 197 号、国道 56 号 | 八幡浜市江戸岡～内子町城廻（28.9km） |

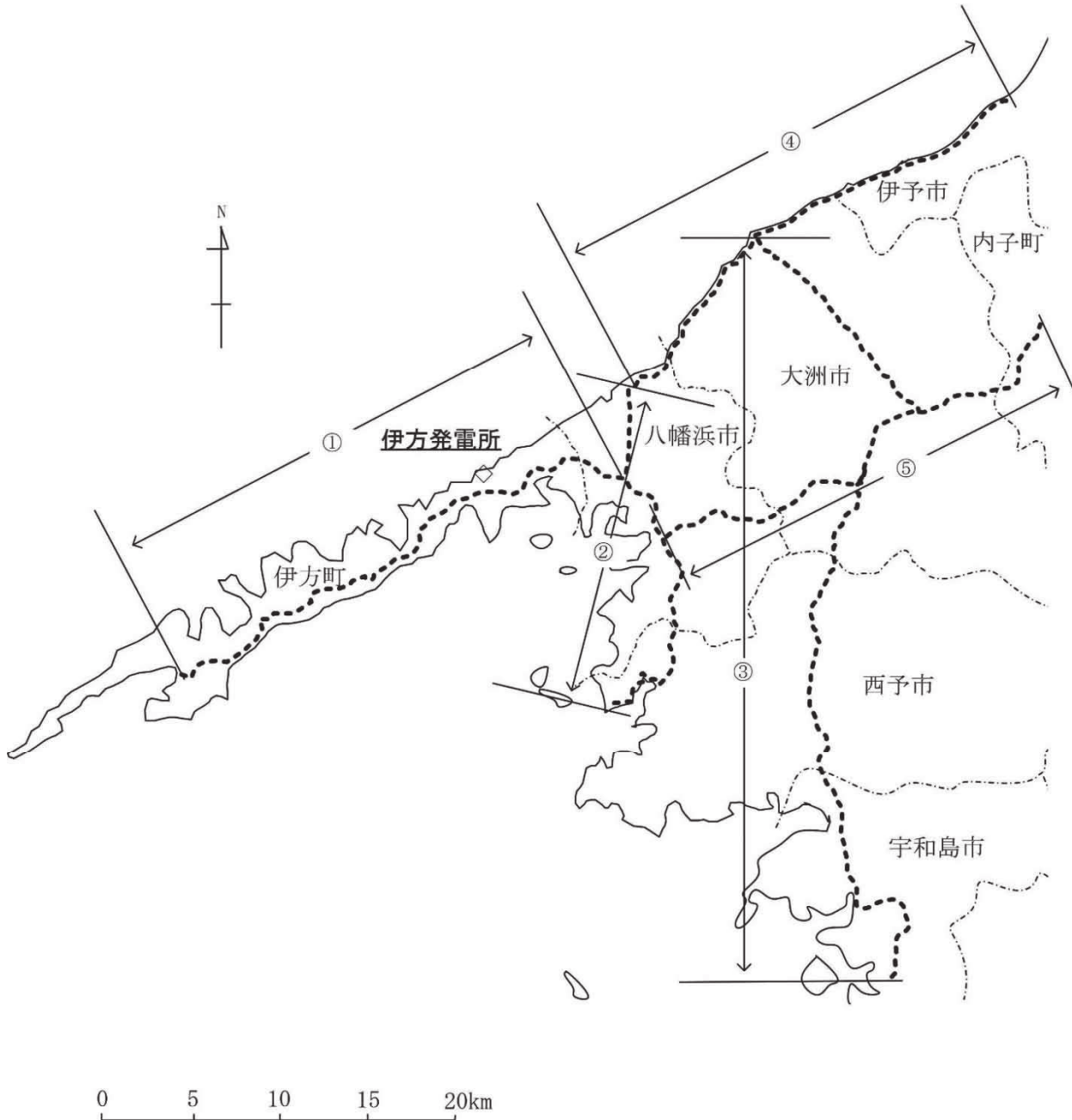


図 7 空間放射線 調査ルート図（走行測定）

| | |
|-------------|-----|
| 項目 | 愛媛県 |
| 通信機能付き電子線量計 | ▲ |

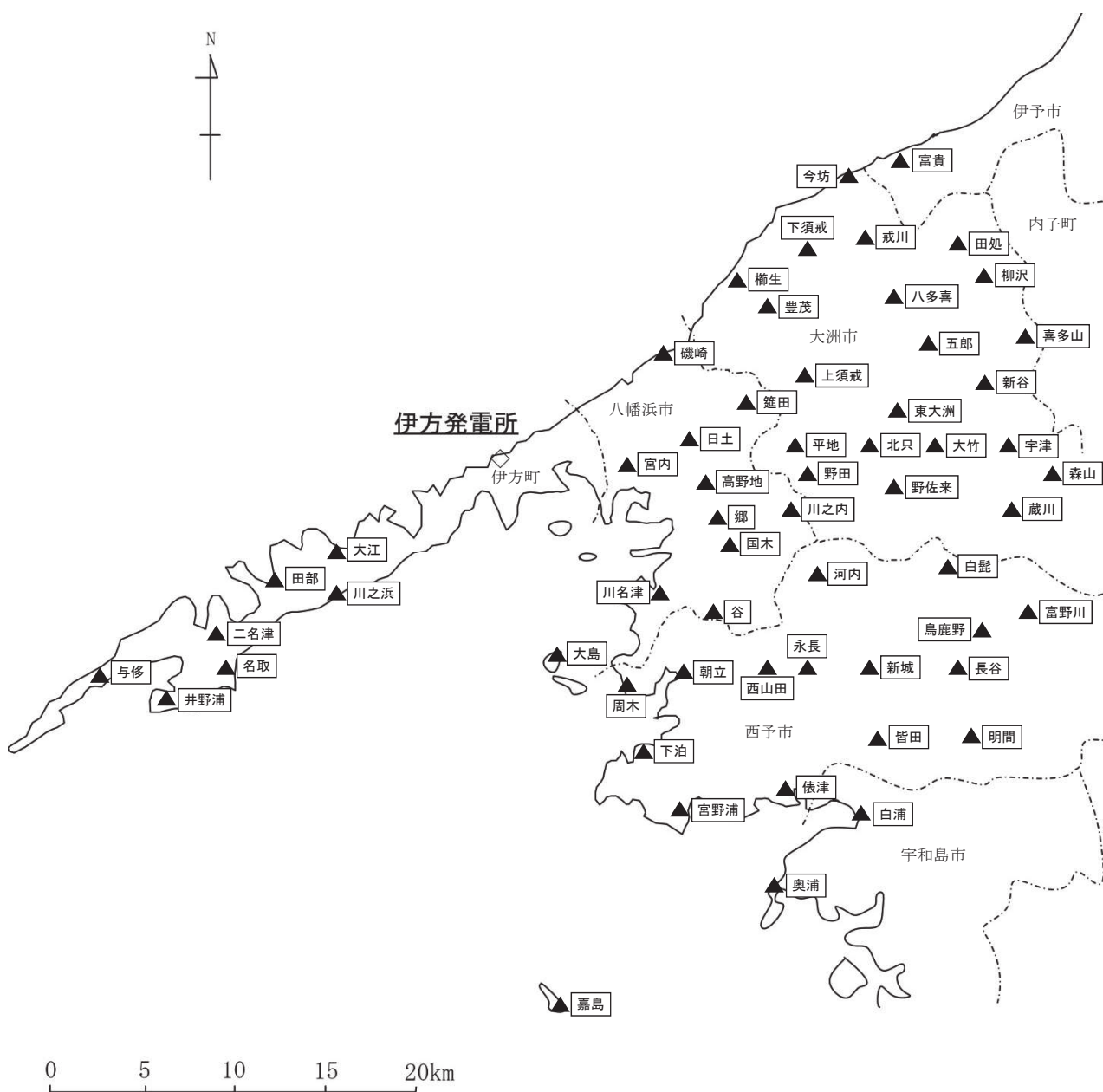


図8 通信機能付き電子線量計 調査地点図