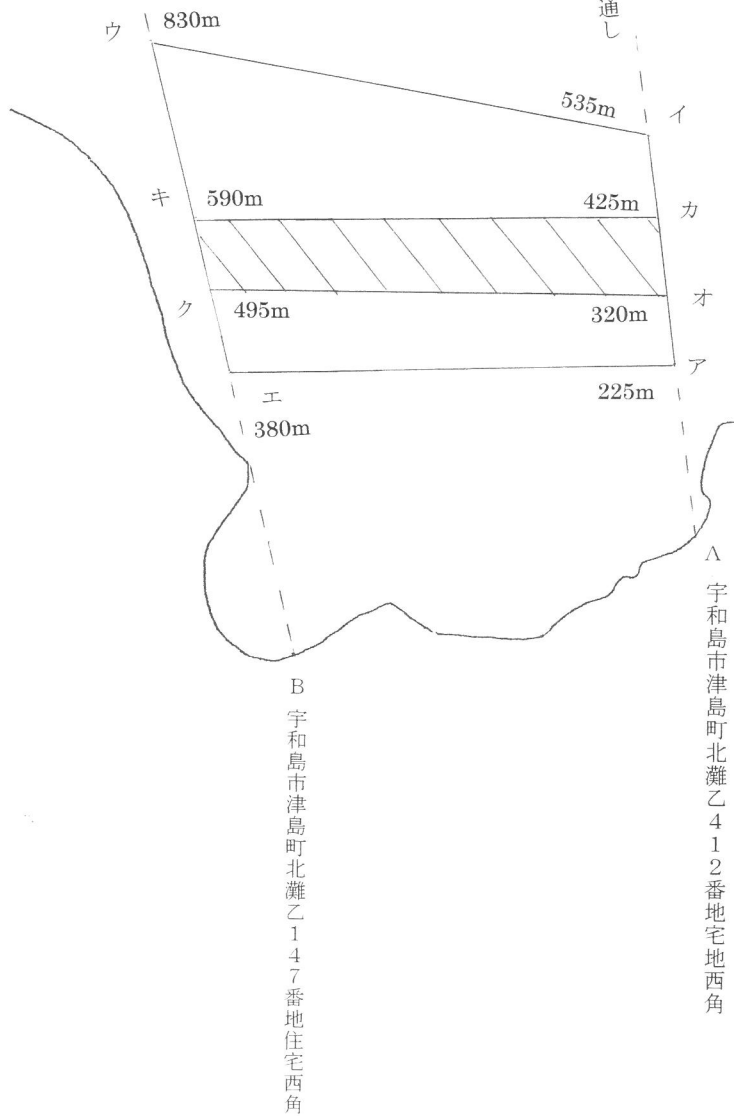


宇区第126号 漁場図

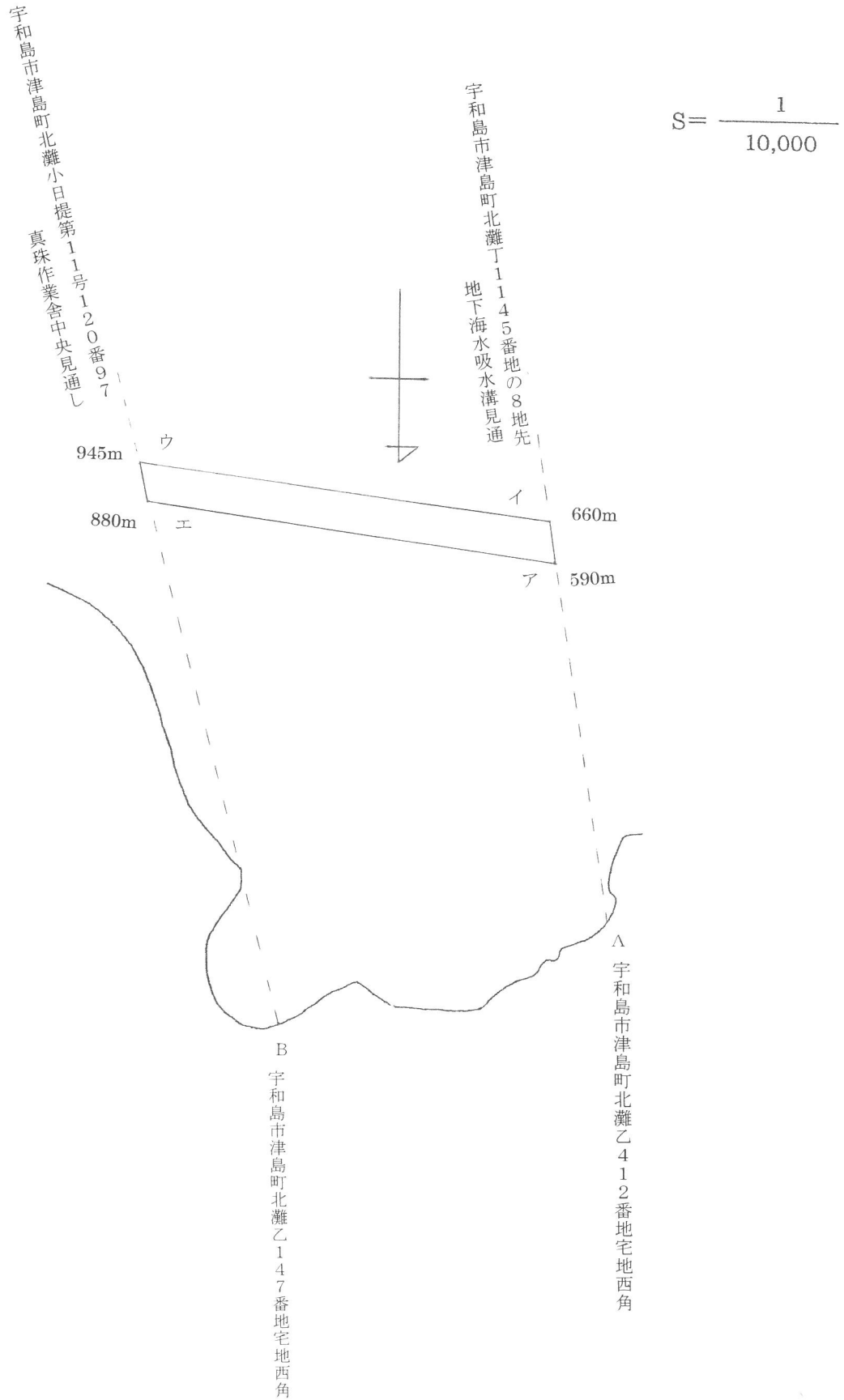
宇和島市津島町北灘小日提第11号120番97 真珠作業舎中央見通し

宇和島市津島町北灘丁1145番地の8地先
地下水吸水溝見通し

$$S = \frac{1}{10,000}$$



宇区第127号 漁場図



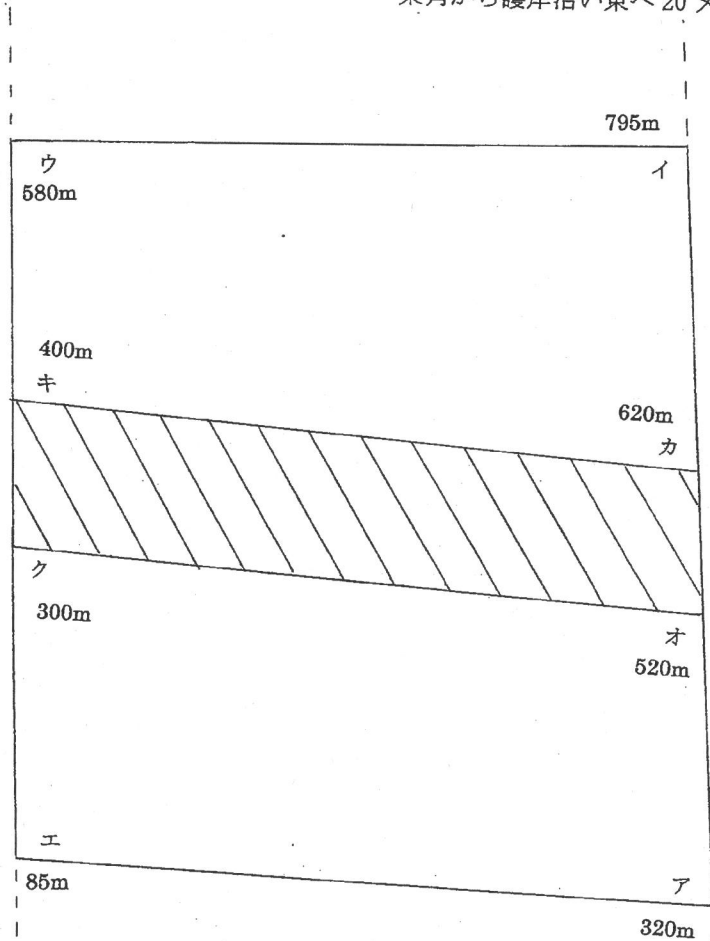
宇区第128号 漁場図




$$S = \frac{1}{5,000}$$

宇和島市津島町北灘大日提トピカス鼻中央から
東へ直線で 20 メートルの標識見通し

宇和島市津島町北灘小日提第 11 号 120 の 4
(愛媛県漁業協同組合北灘支所南部事務所)
東角から護岸沿い東へ 20 メートルの標識見通し



宇和島市津島町北灘国延東側外ヶ浦鼻から
海岸沿い西へ 50 メートルの標識

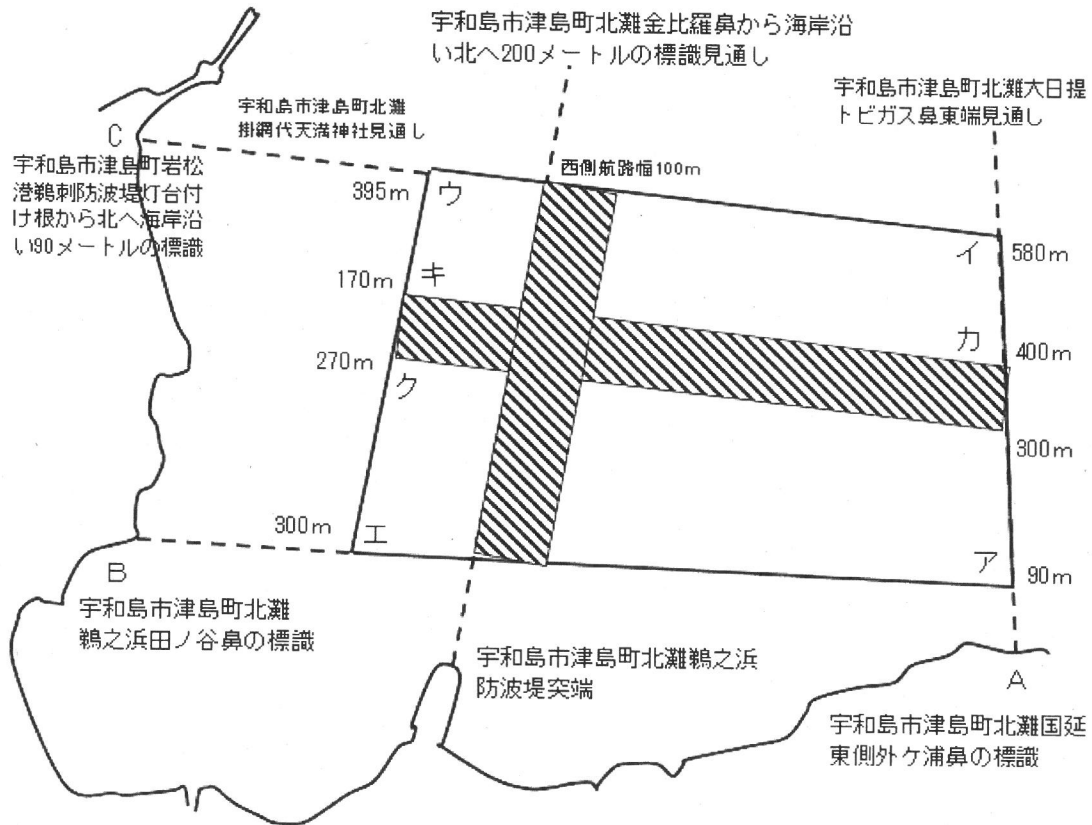


宇和島市津島町北灘国永防波堤南角付根

宇区第129号 漁場図

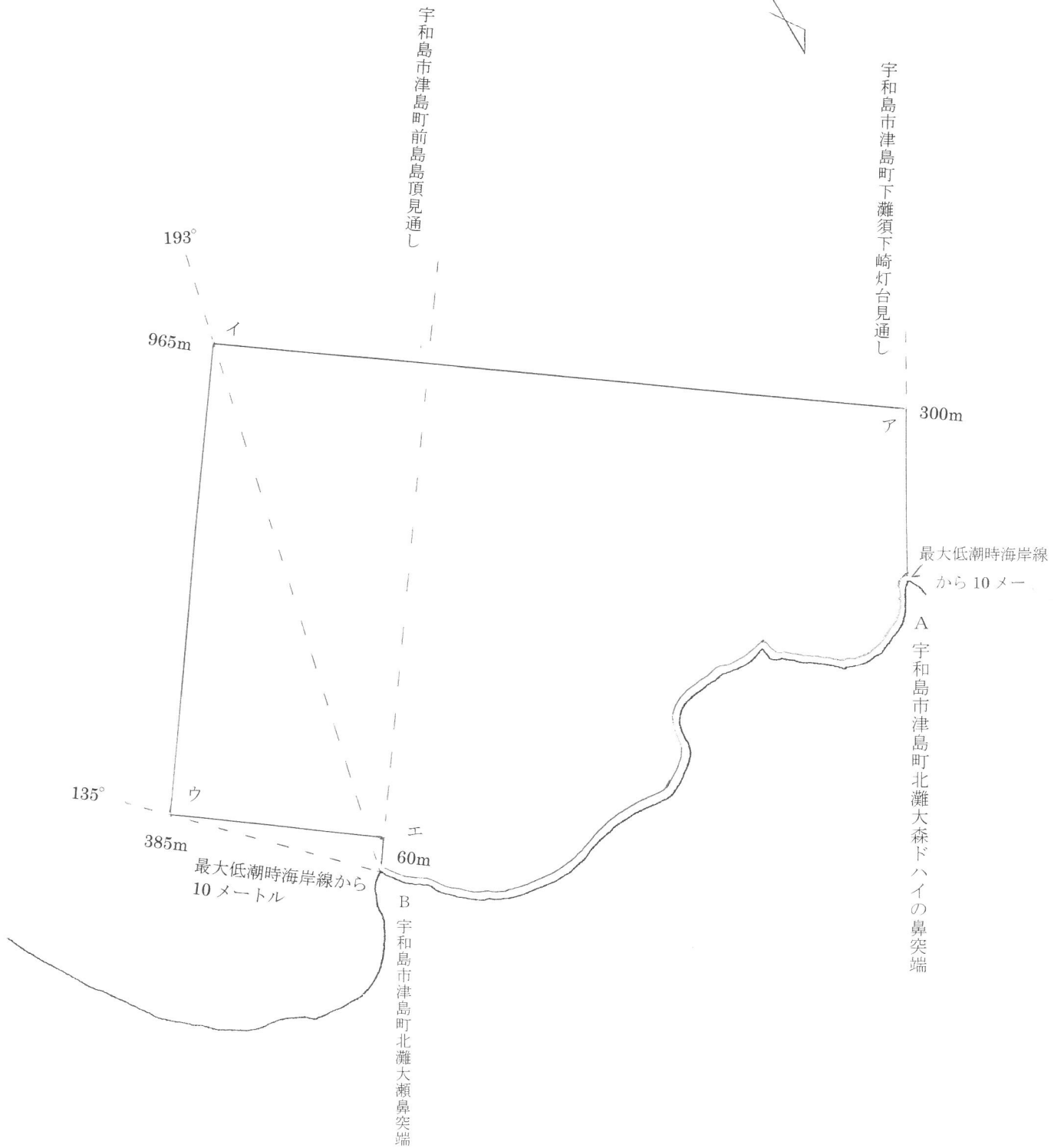


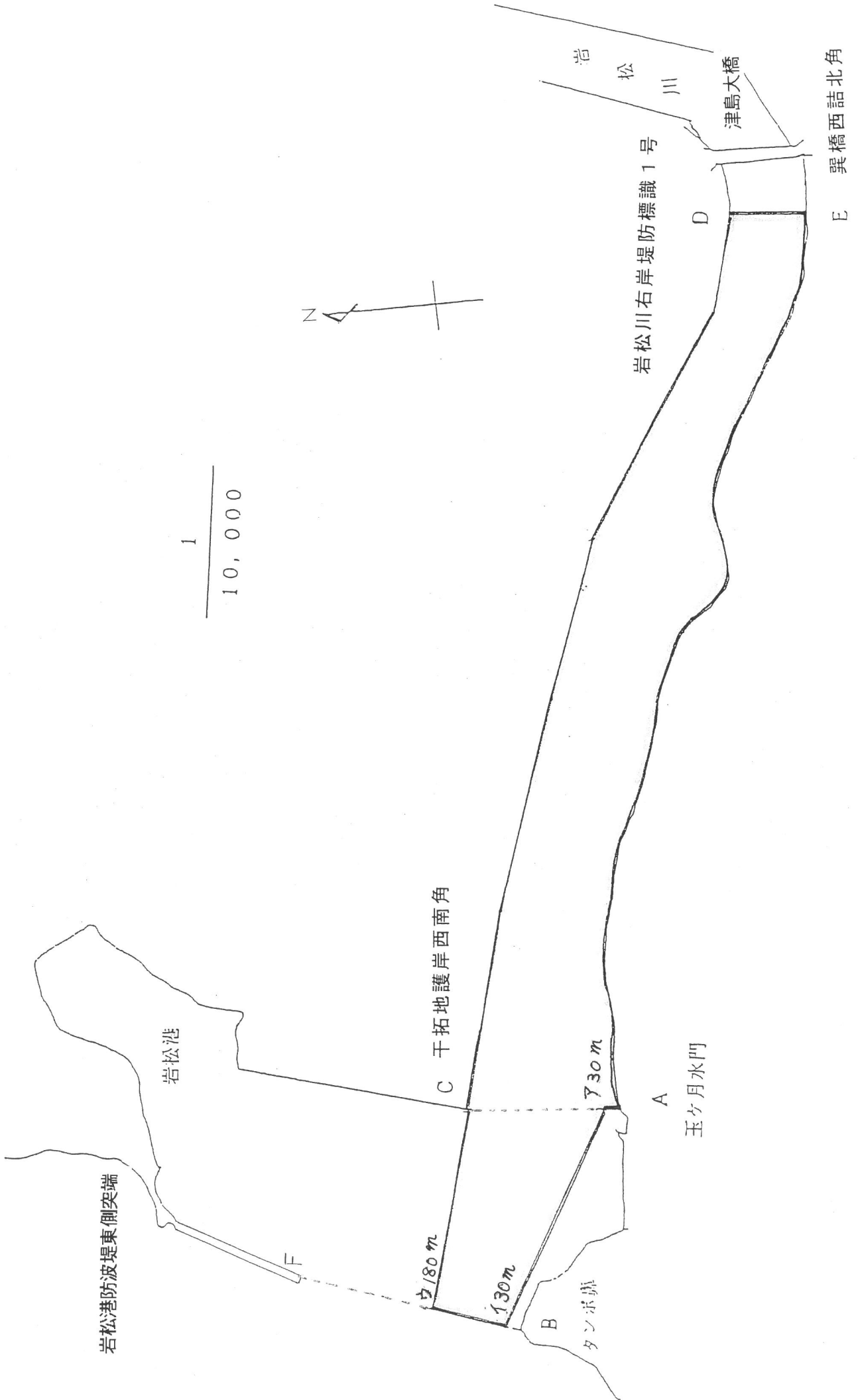
S = 1/10,000

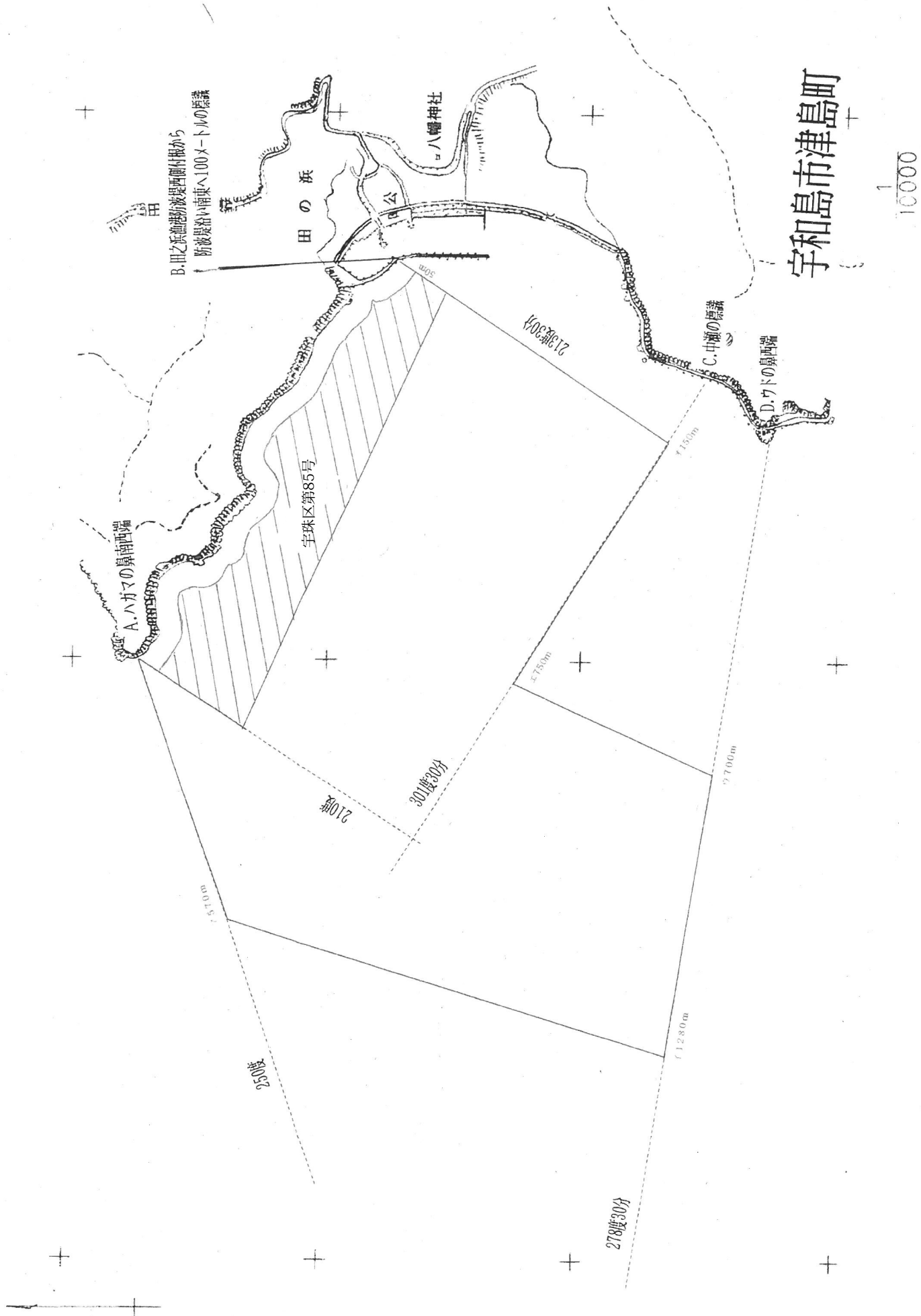


宇区第130号 漁場図

$$S = \frac{1}{10,000}$$

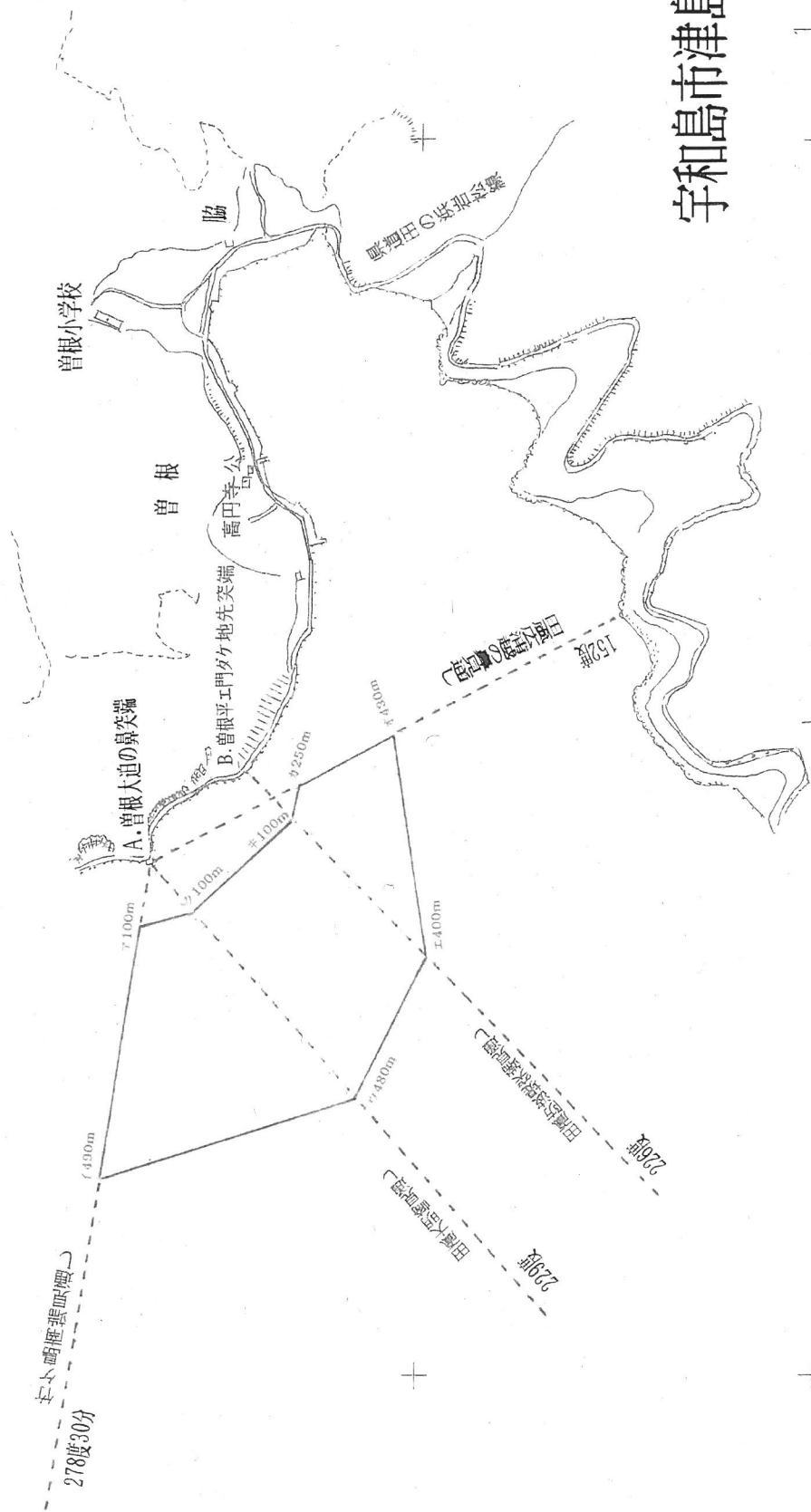






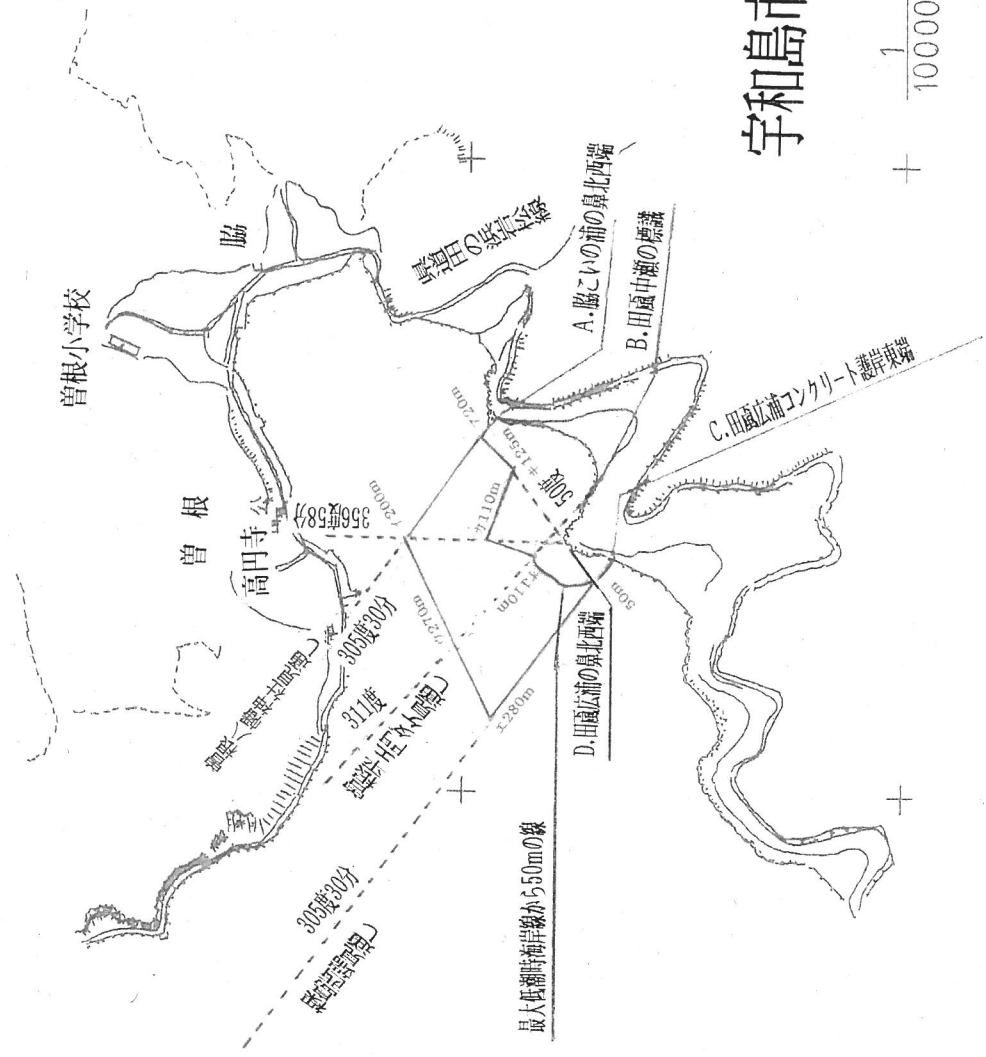
宇和島市津島町

1/10000



宇和島市津島町

1/10000



宇和島市津島町

1
10000

