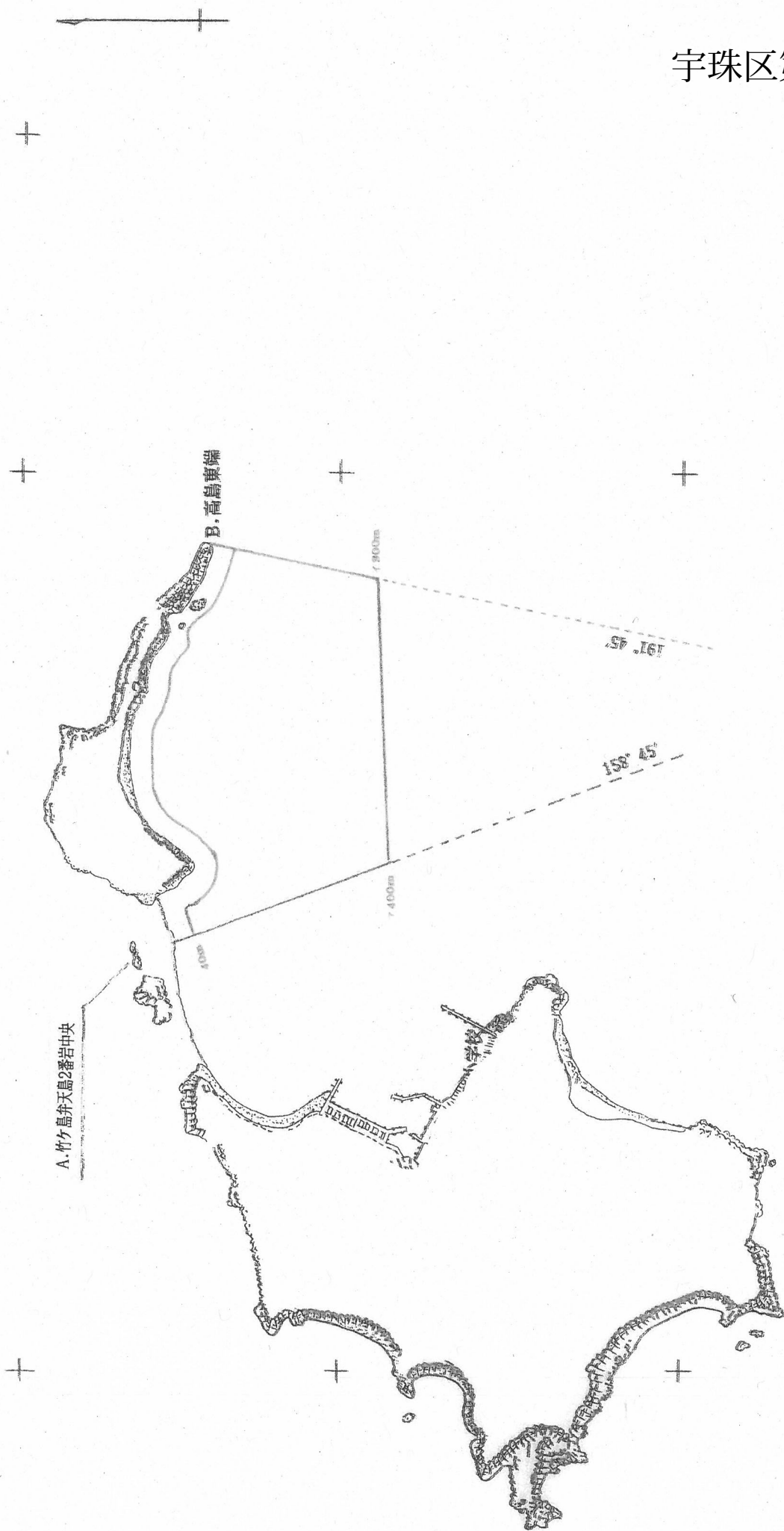
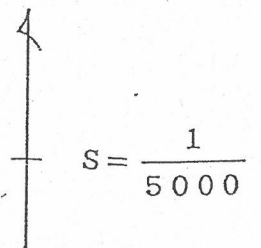
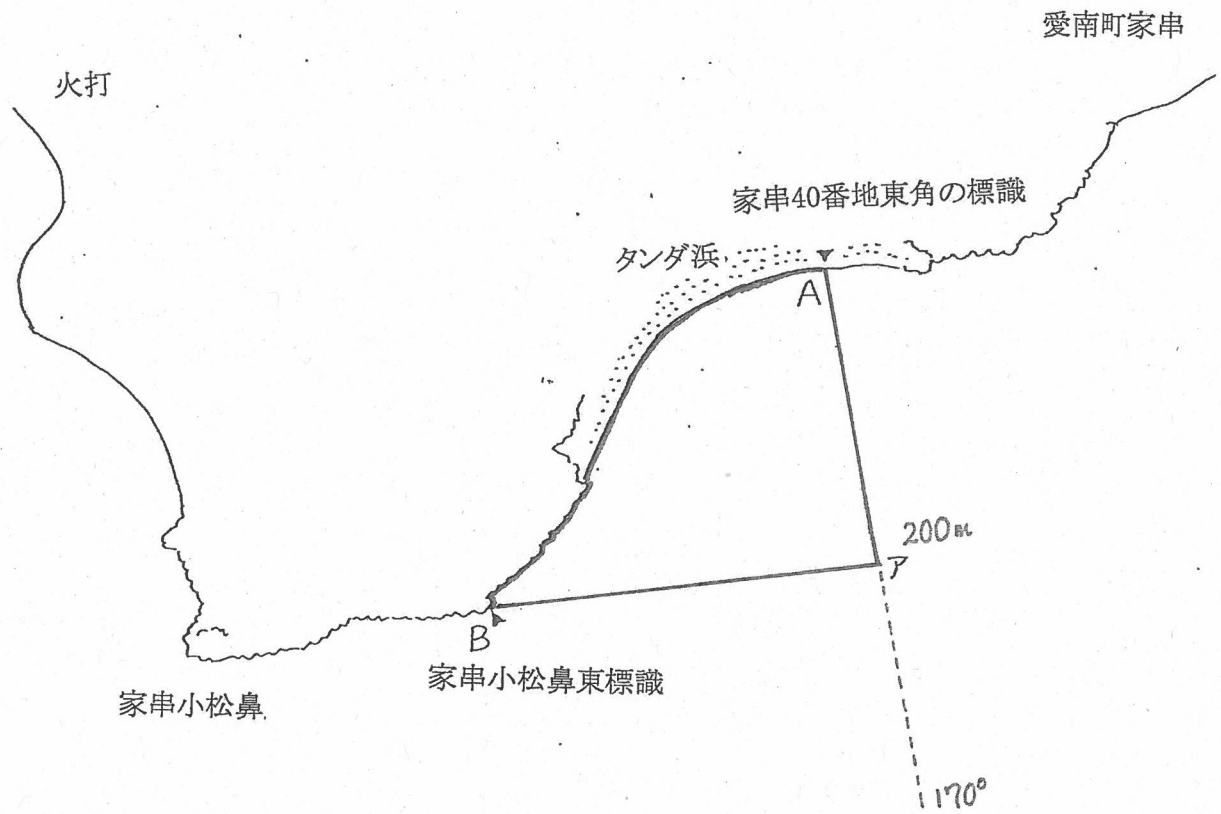


宇珠区第271号 漁場図

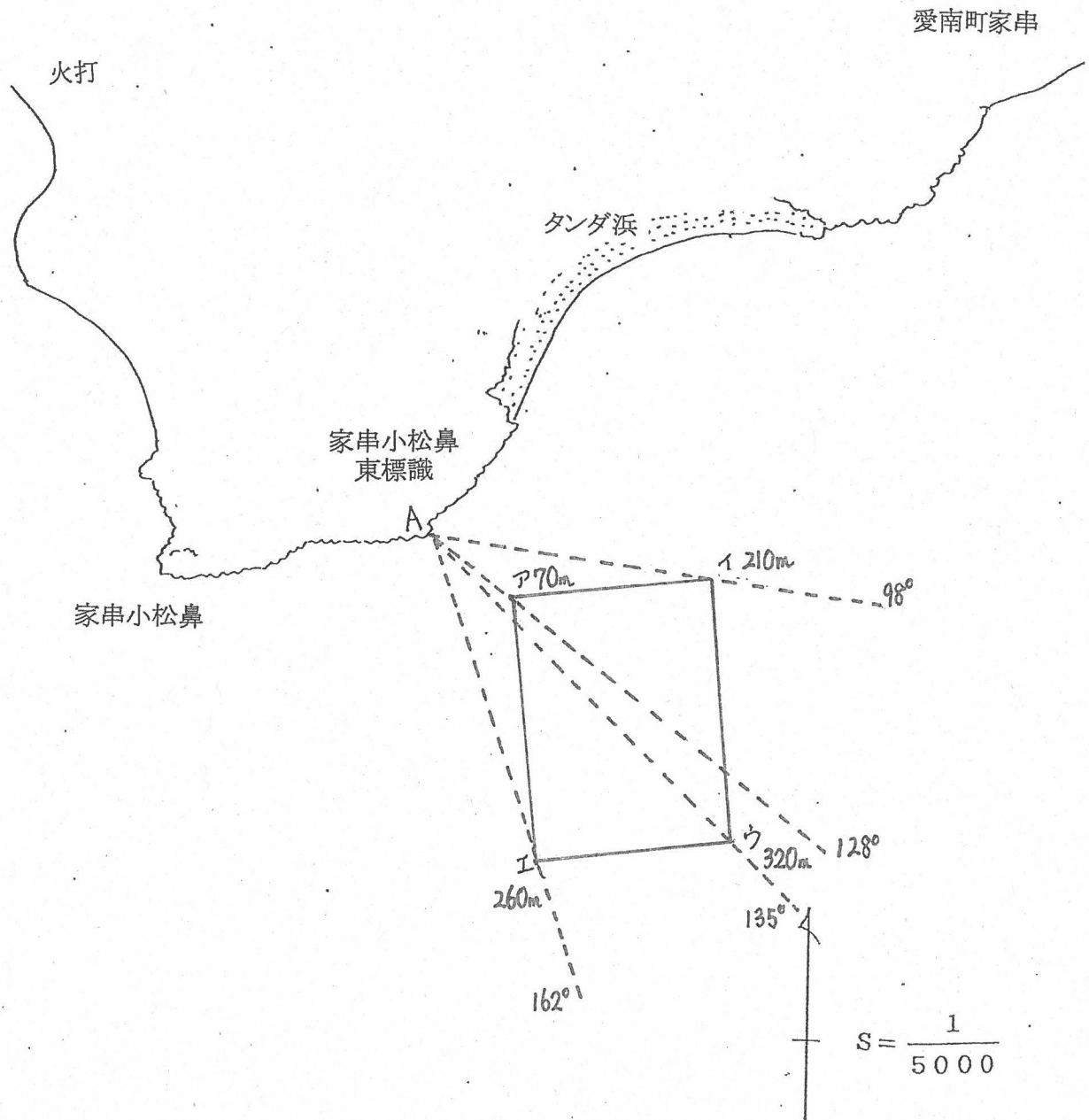
$\frac{1}{10000}$



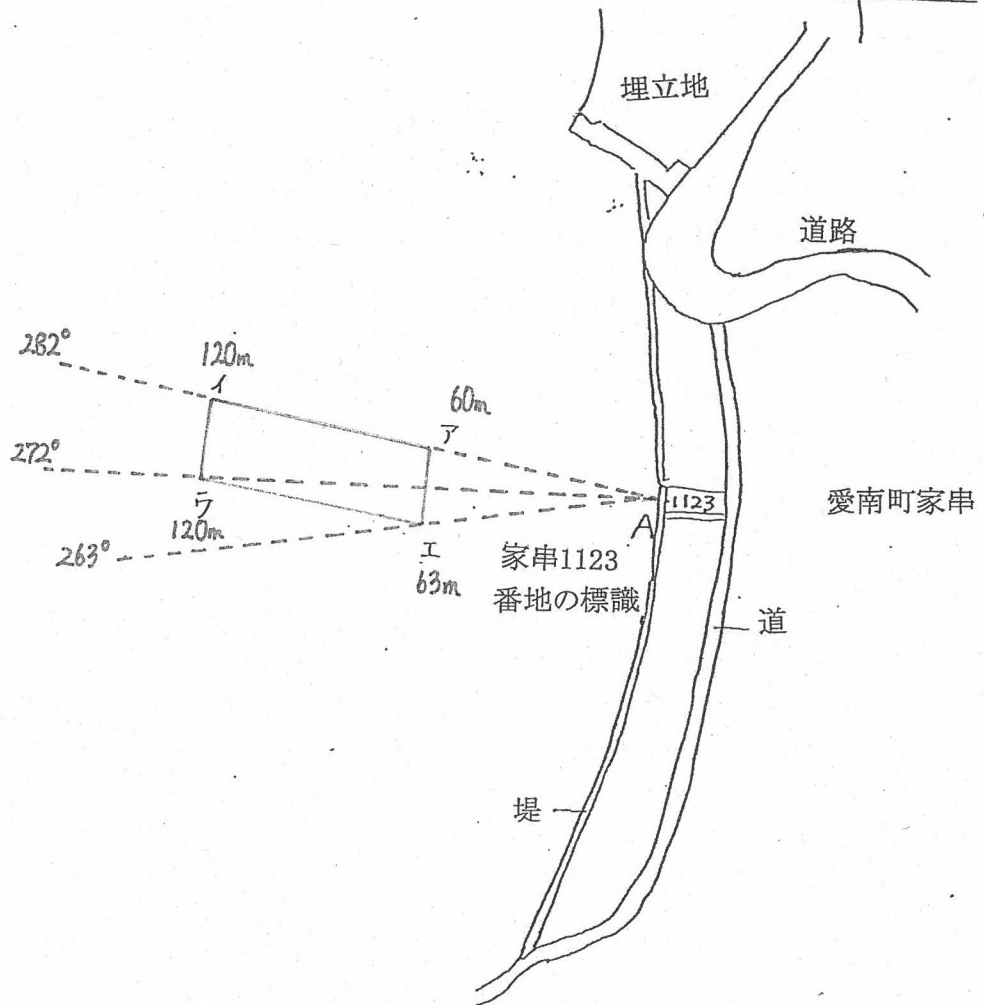
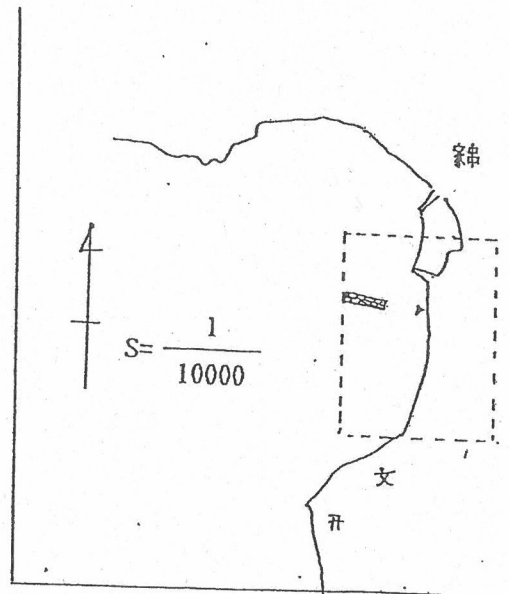
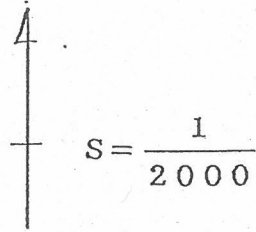
宇珠区第272号 漁場図



宇珠区第273号 漁場図



宇珠区第274号 漁場図



宇珠区第275号 漁場図

$$S = \frac{1}{2000}$$



337°

337°

44m

56m

埋立地

1266
-2

若宮神社

(C)

Aから護岸海岸線沿い
南西へ28メートルの標識

28m

(A)

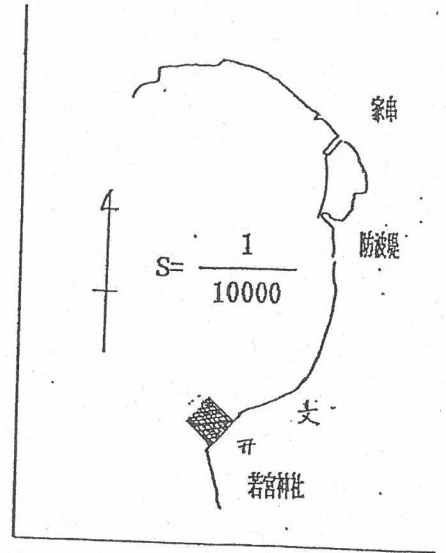
家串1266番地の2 埋立地北角の標識

24m

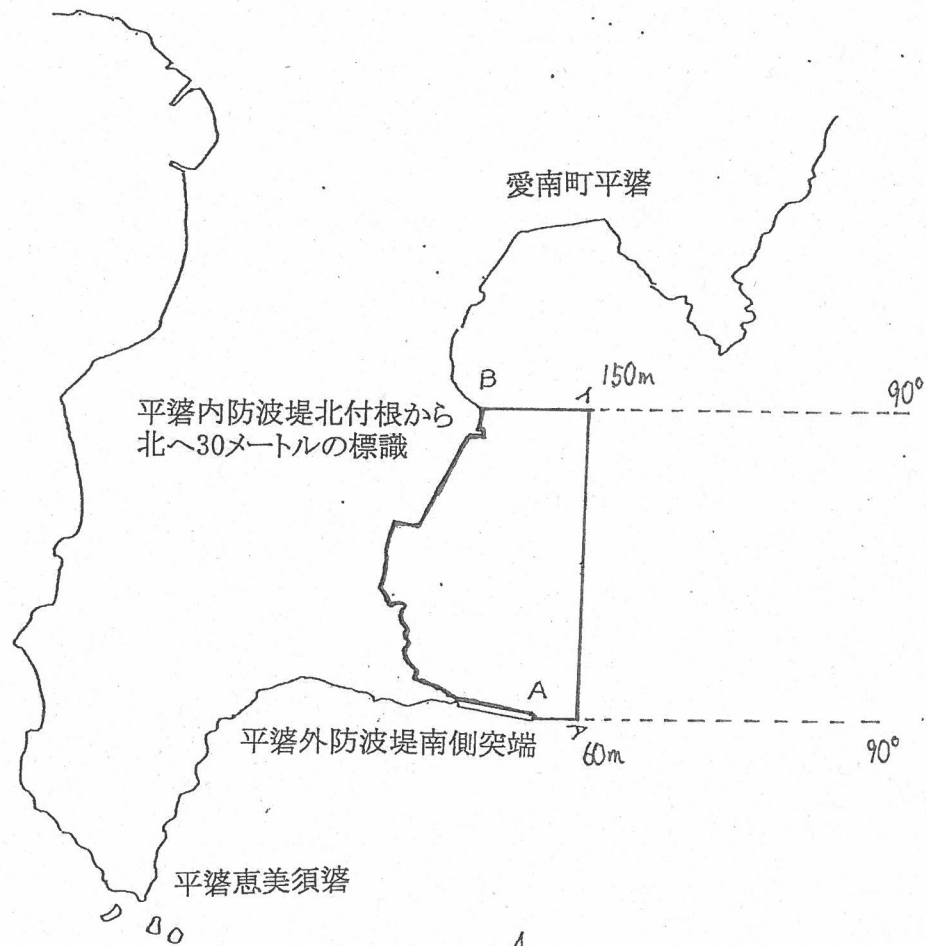
(B) Aから護岸海岸線沿い
北東へ24メートルの標識

文
家串小学校

愛南町家串



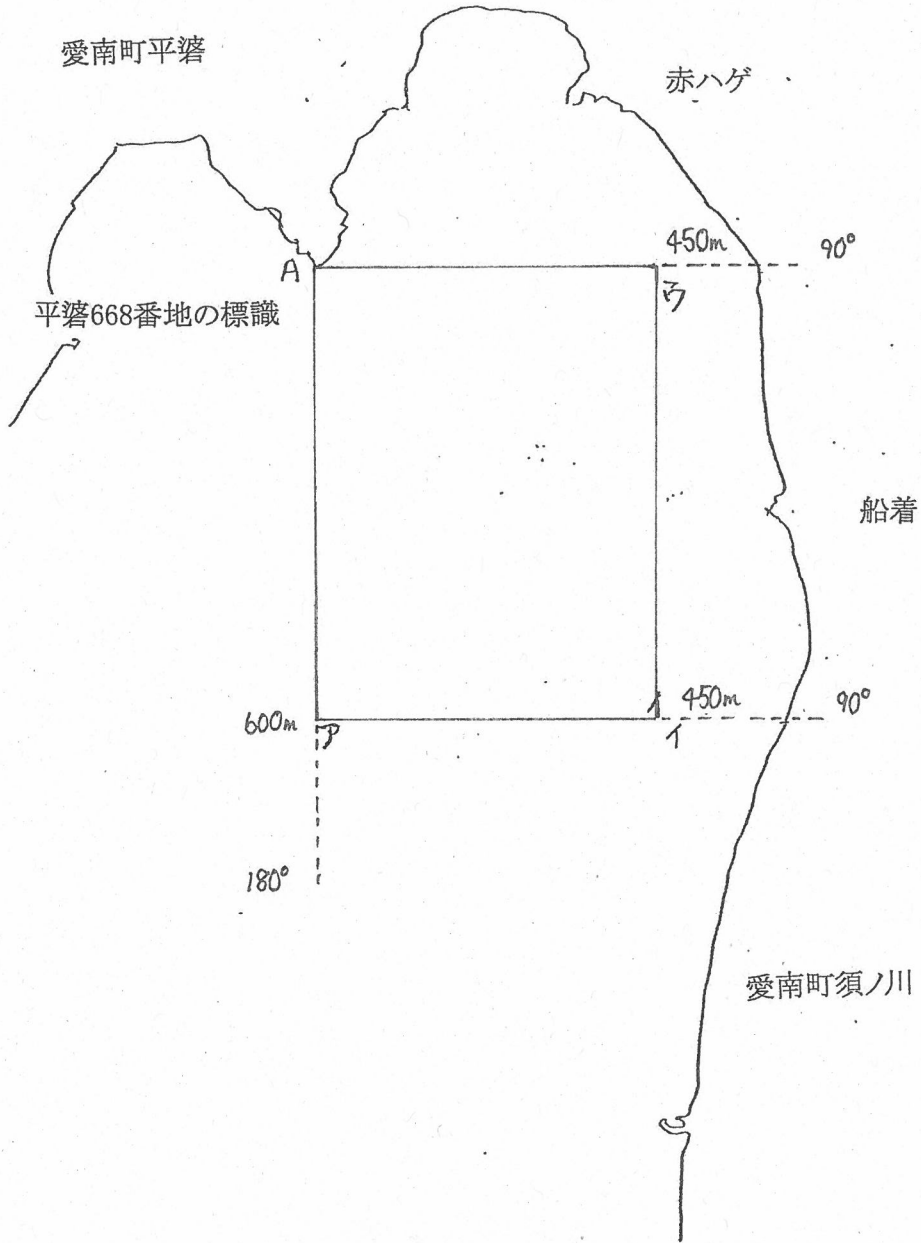
宇珠区第276号 漁場図



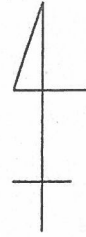
$$S = \frac{1}{10000}$$

宇珠区第277号 漁場図

4
|
— S = $\frac{1}{10000}$
|

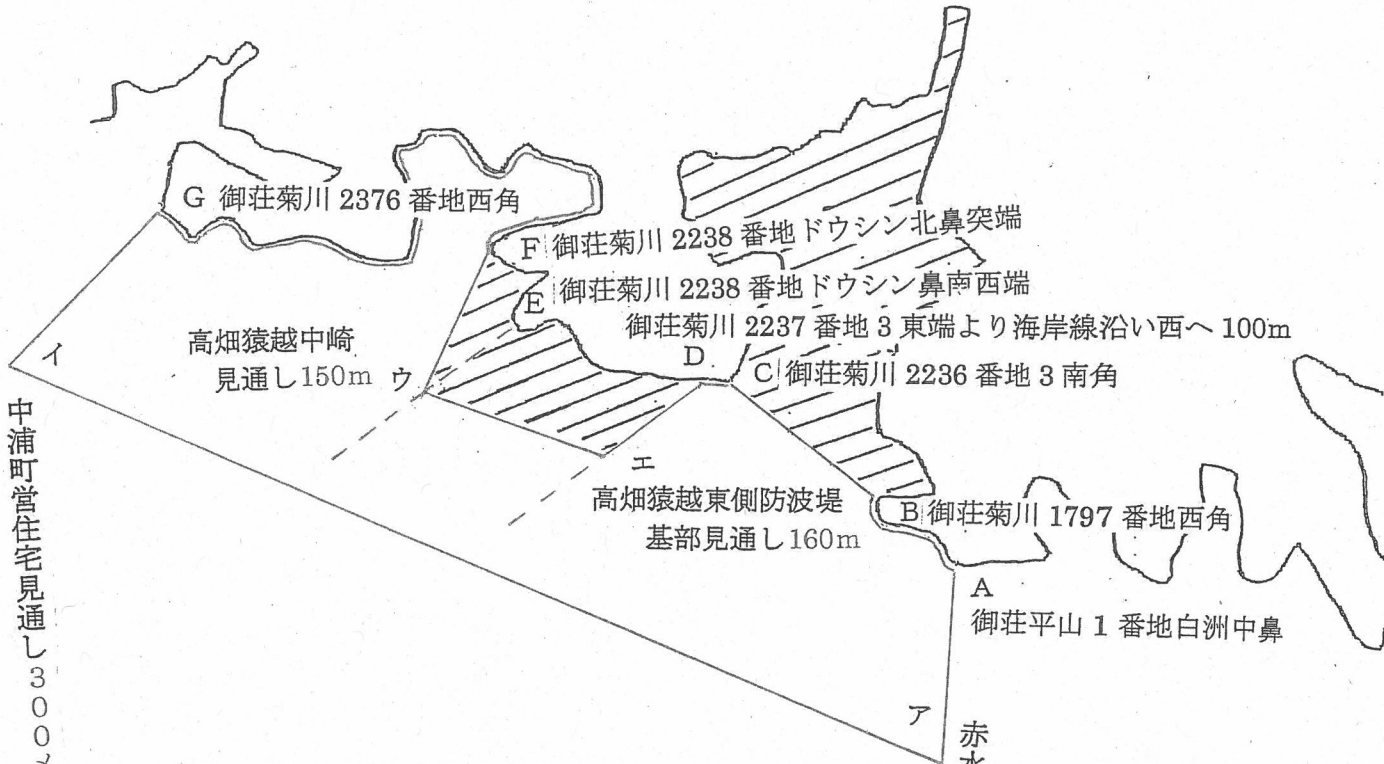


宇珠区第278号 漁場図



S=1/10,000

愛南町 御荘菊川

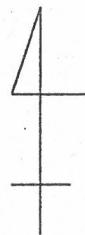
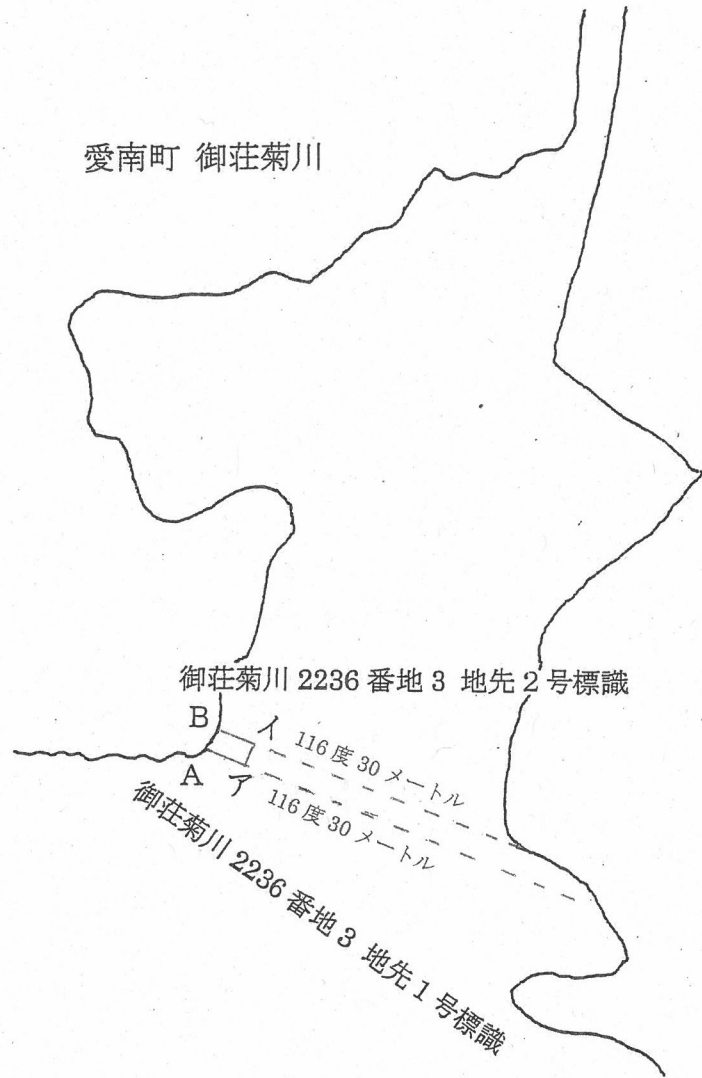


中浦町管住宅見通し300メートル

赤水官ノ鼻見通し250メートル

宇珠区第279号 漁場図

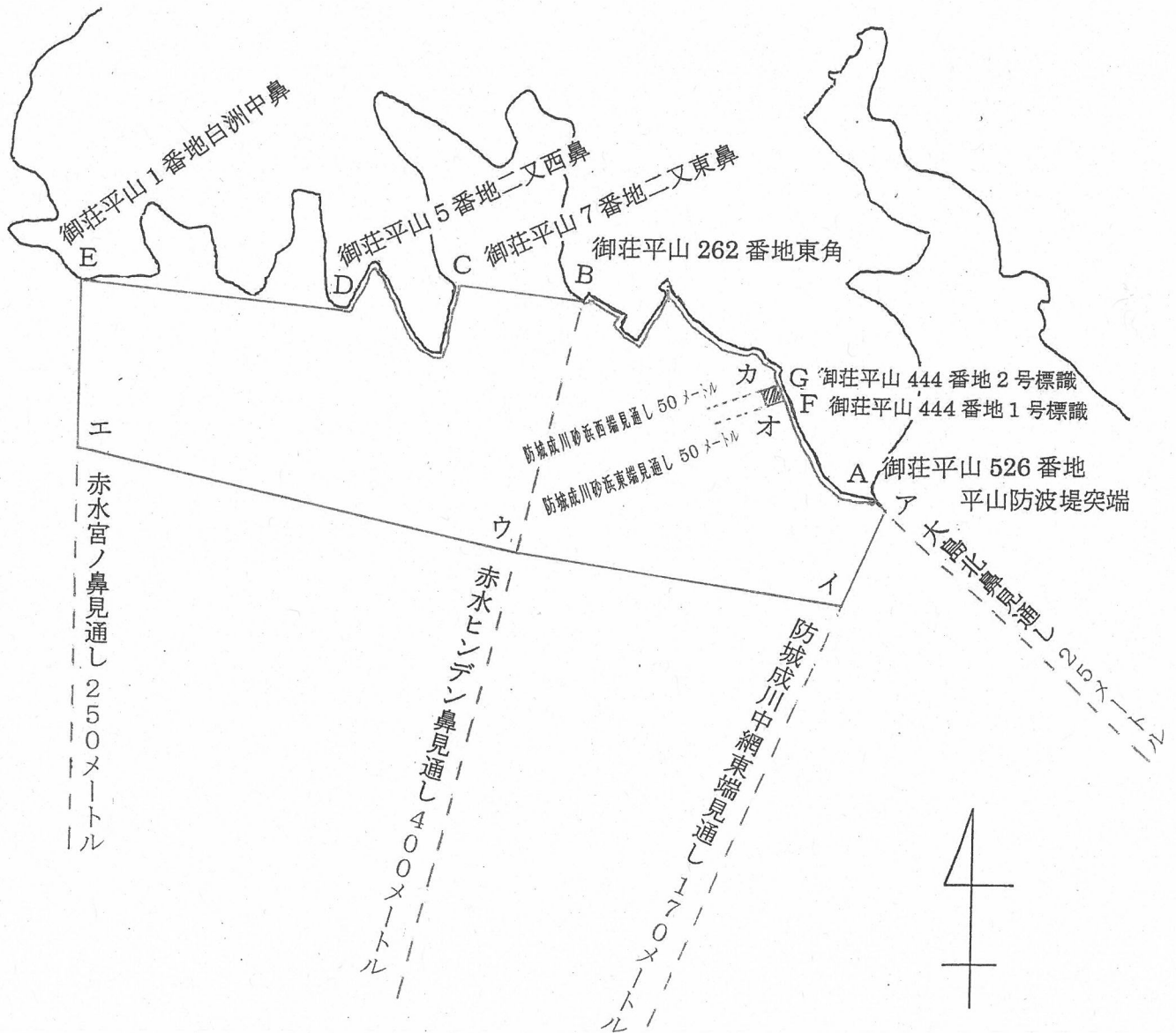
愛南町 御荘菊川



S=1/5,000

宇珠区第280号 漁場図

愛南町 御荘平山



S=1/10,000