


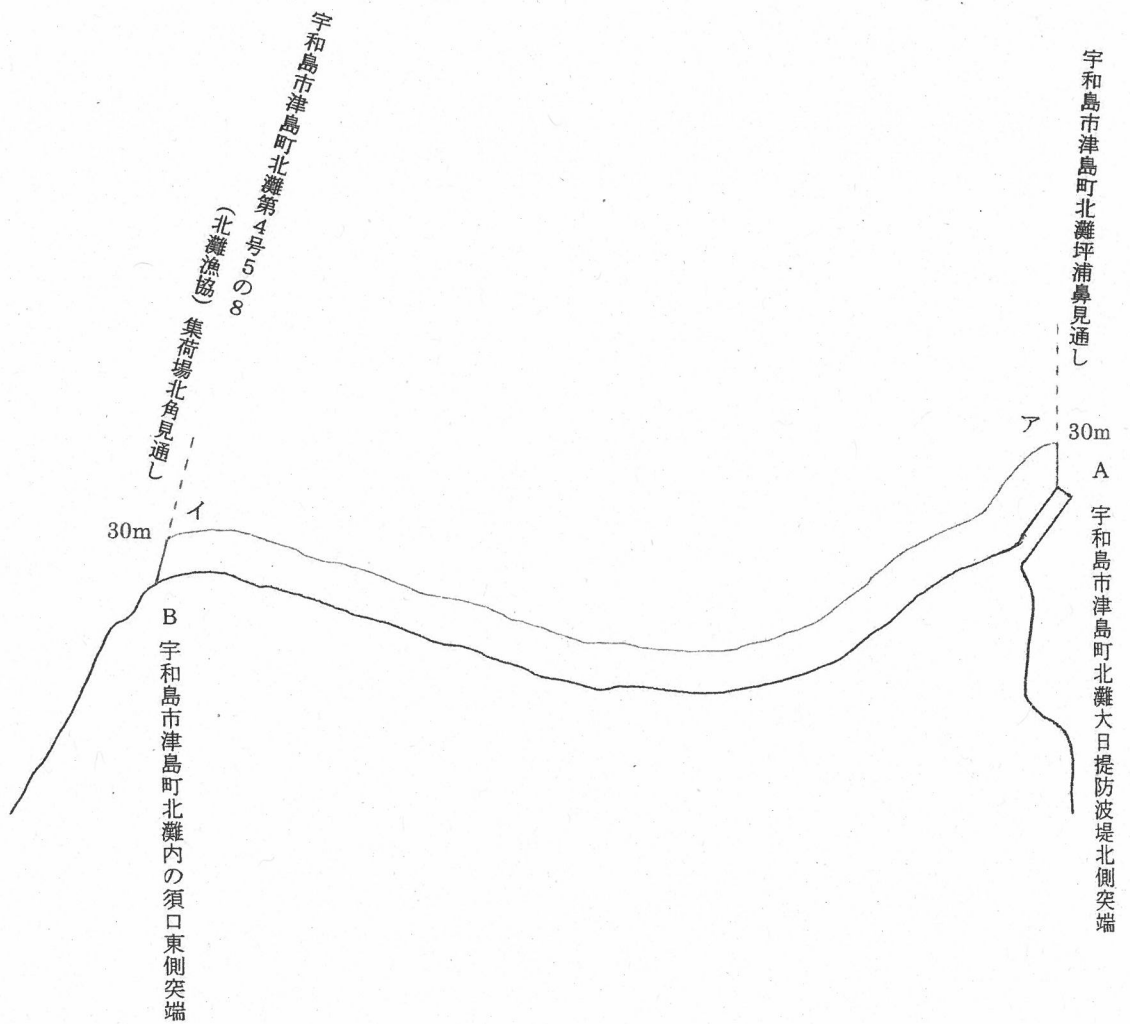
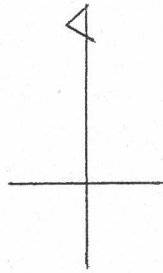
宇珠区第231号 漁場図

$$S = \frac{1}{5,000}$$



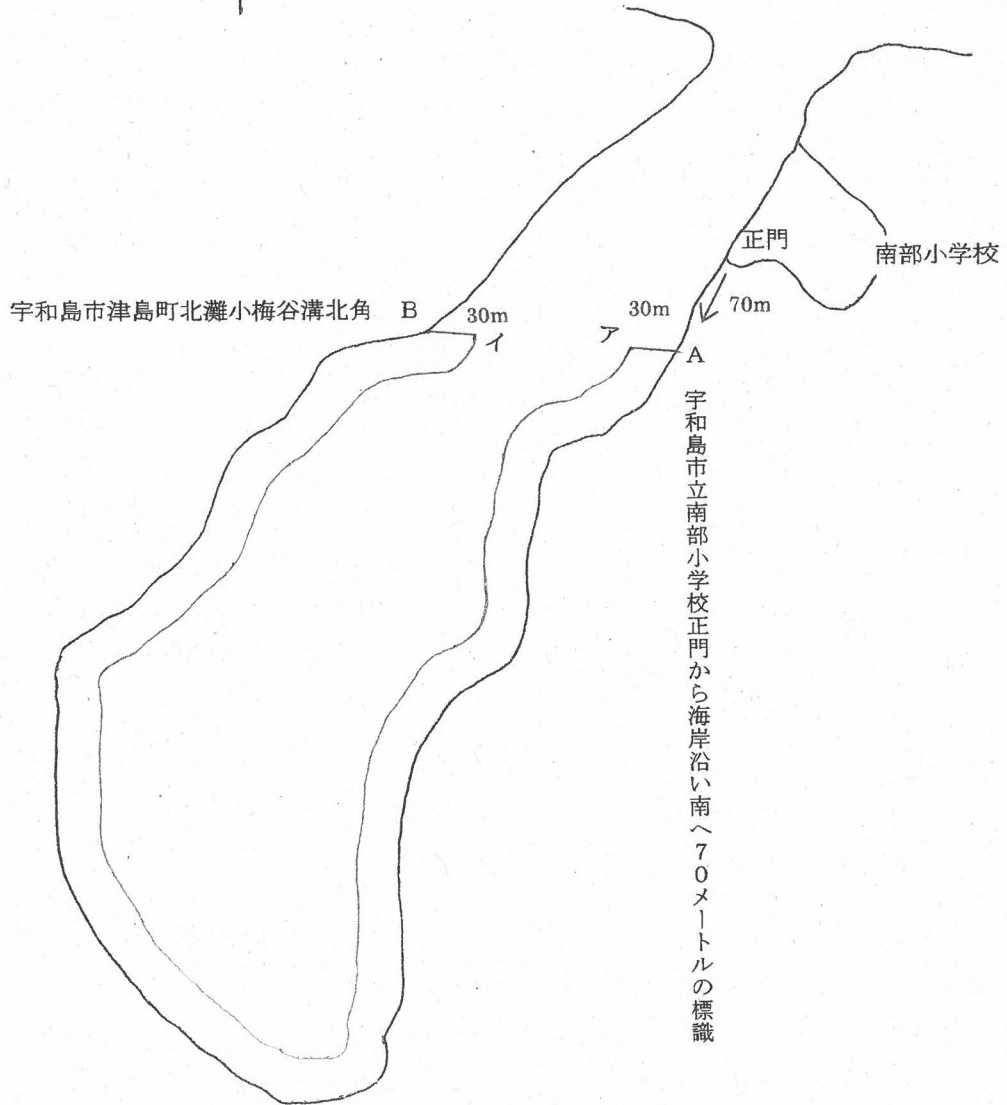
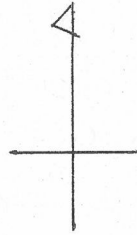
宇珠区第232号 漁場図

$$S = \frac{1}{5,000}$$




宇珠区第233号 漁場図

$$S = \frac{1}{5,000}$$



宇珠区第234号 漁場図

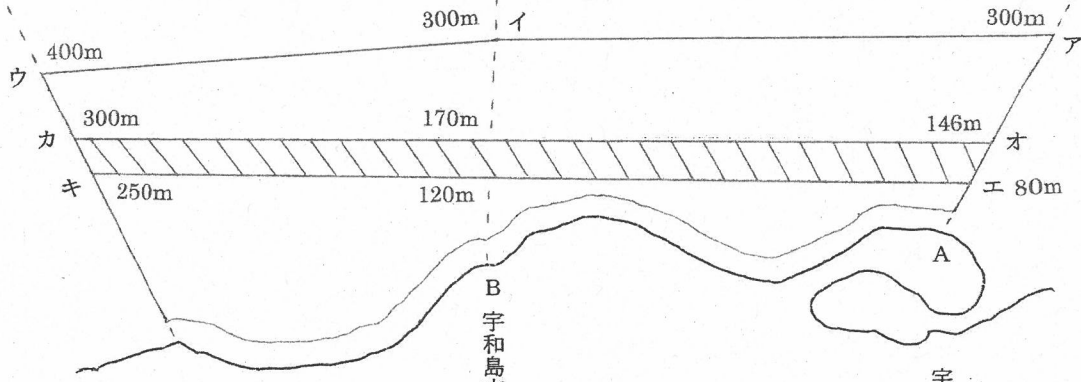
$$S = \frac{1}{10,000}$$



宇和島市津島町北灘牛の浦鼻見通し

宇和島市津島町北灘大長可部通し

宇和島市津島町北灘船渠通し



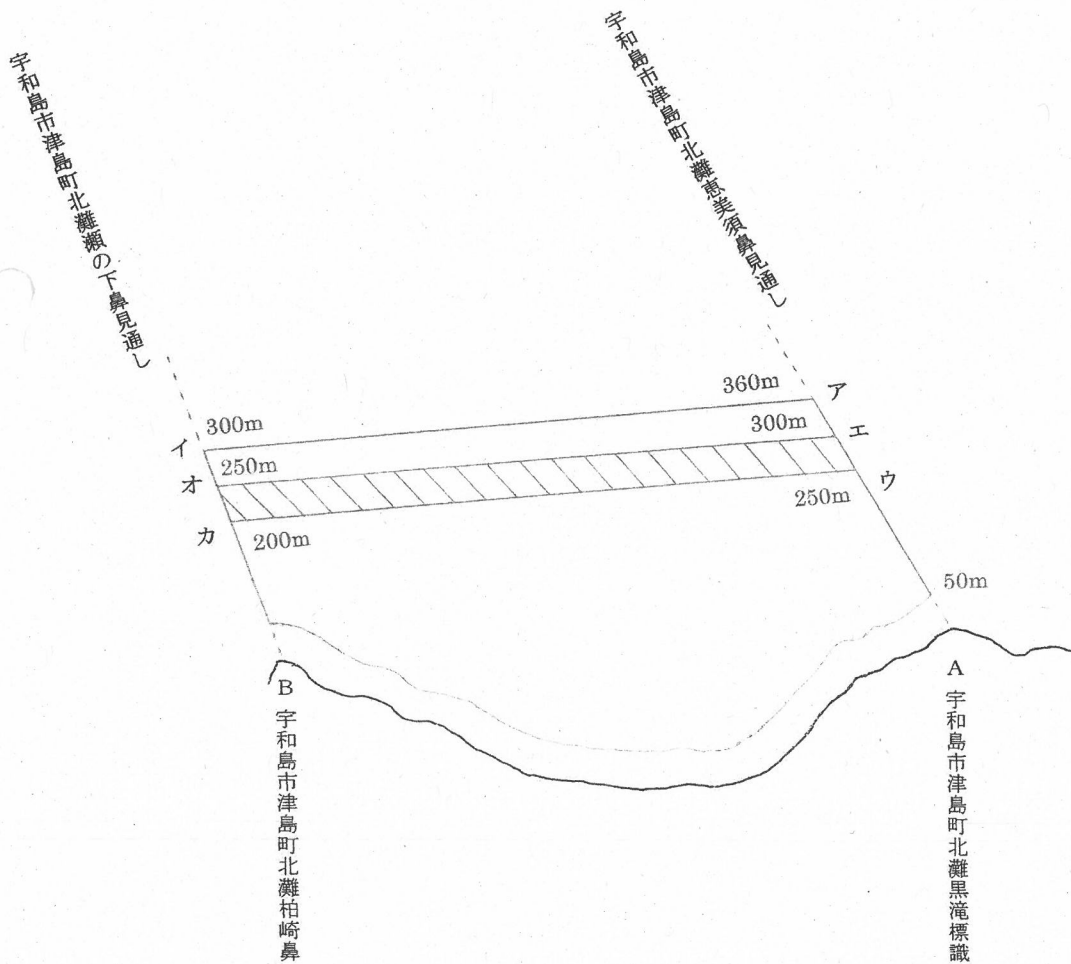
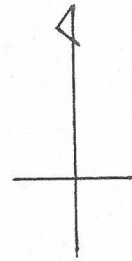
C 宇和島市津島町北灘黒滝標識

B 宇和島市津島町北灘落ノ元標識

宇和島市津島町北灘丁1445番地の8地先地下水
吸水溝から東へ直線で10メートルの標識

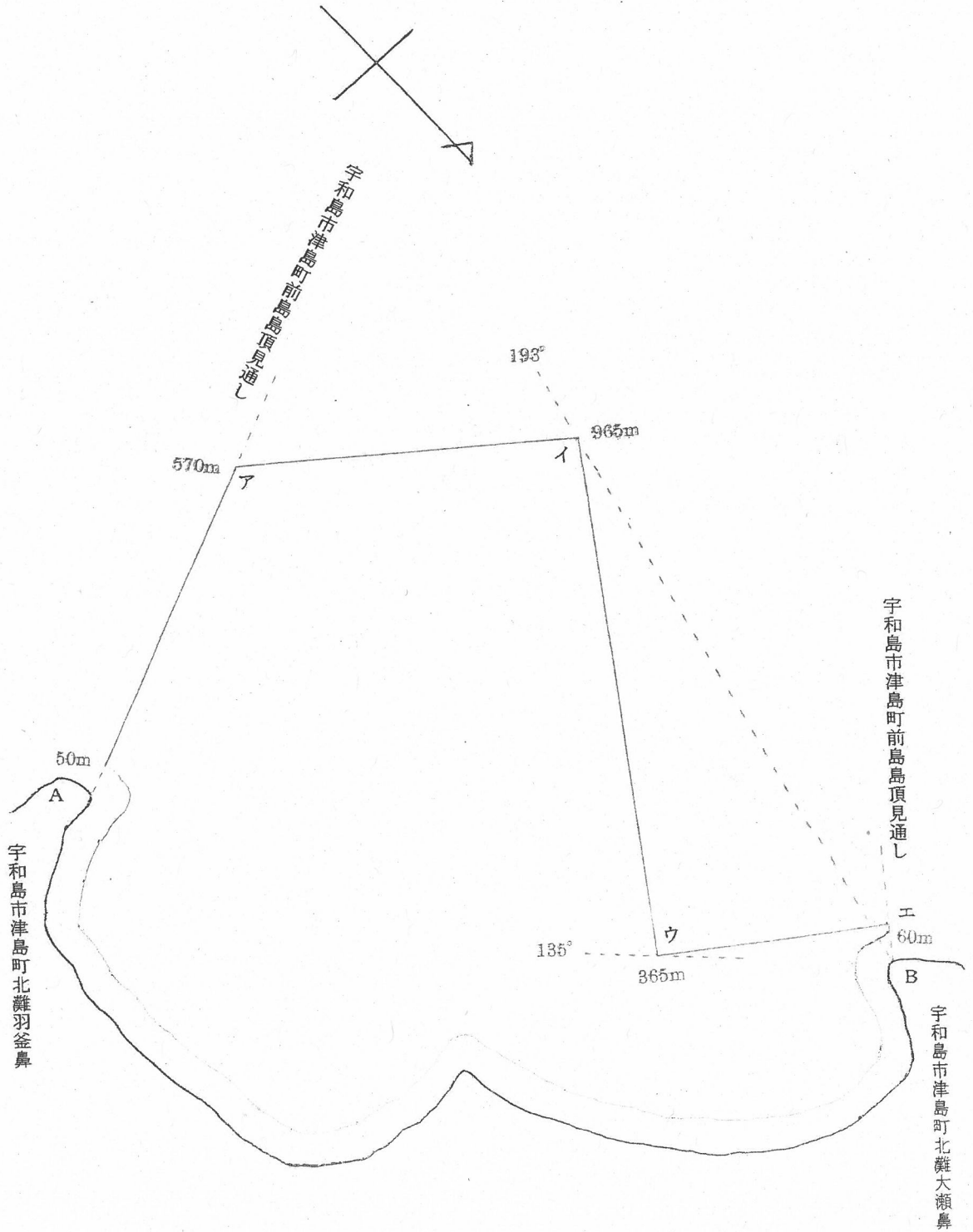
宇珠区第235号 漁場図

$$S = \frac{1}{10,000}$$



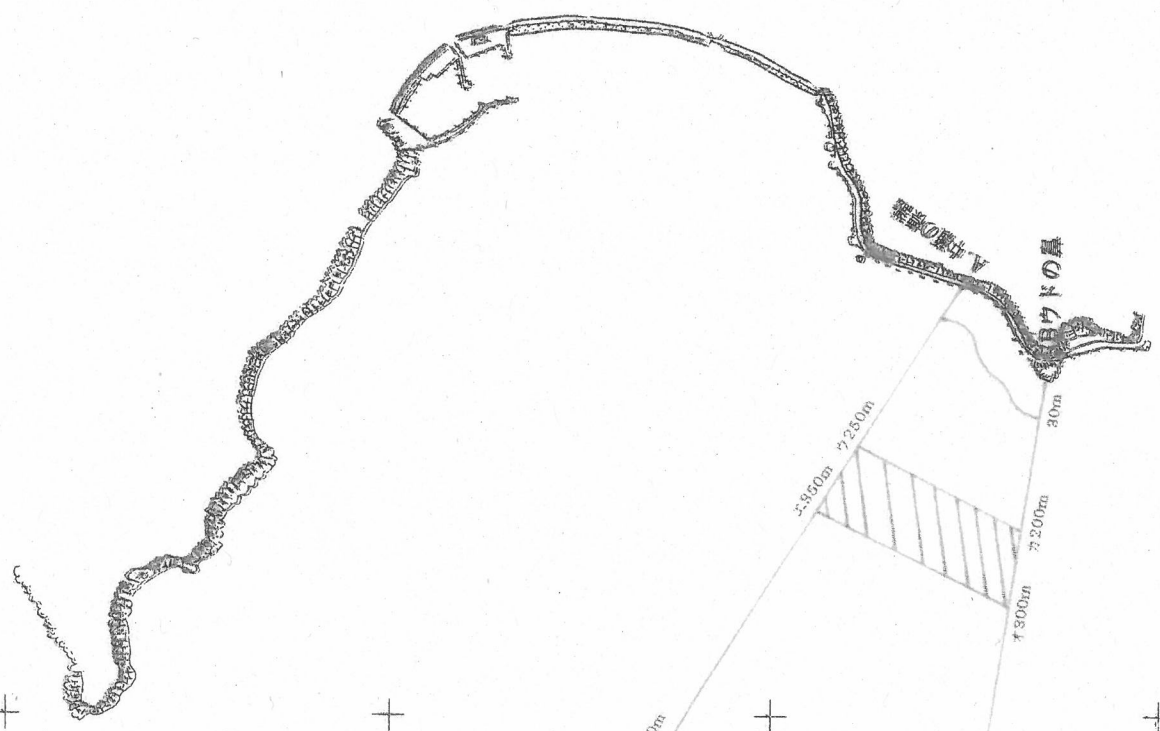
宇珠区第236号 漁場図

$$S = \frac{1}{10,000}$$



宇珠区第238号 漁場図

10000



磯崎町界線
502°

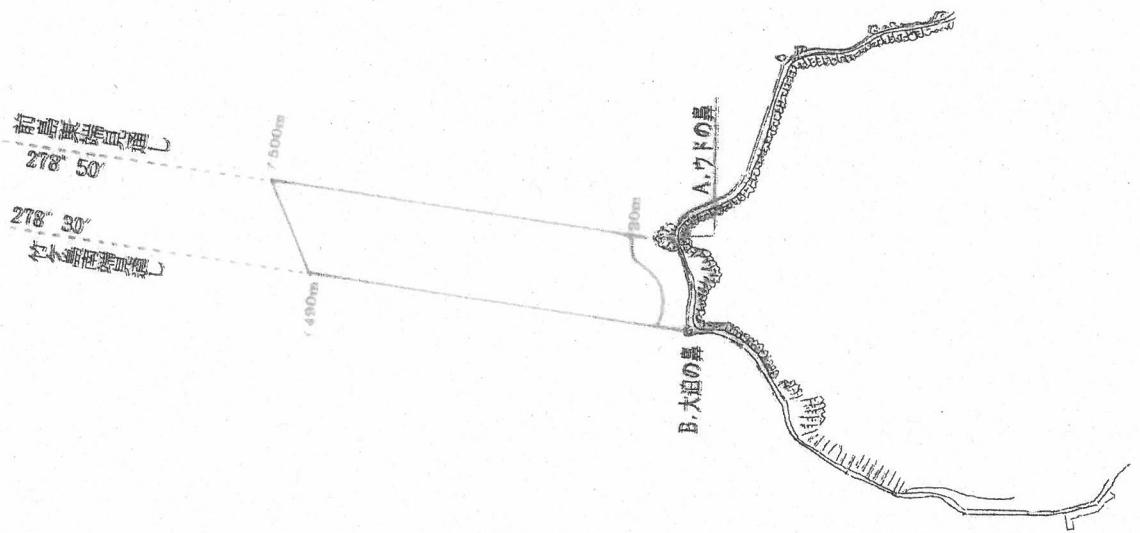
磯崎町界線
278° 50'



宇珠区第239号 漁場図



1000



宇珠区第240号 漁場図

10000

