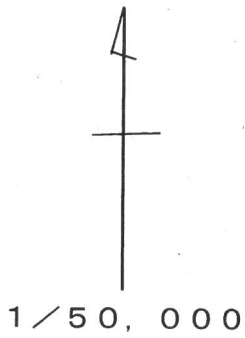


伊共第11号 漁場図



松山市白石(ニツ石)見通し

500m

300m
汐出磯

松山市と今治との
最大高潮時海岸線
における境界
(千波山嶽鼻)

A

こもが鼻 浅海原

波妻鼻

ク、ケ、コ、サ、シ及びブスの各点を順次結んだ直線に
囲まれた区域を除く

- 点 ク Cから310度30分732メートルの点
- ケ Cから307度760メートルの点
- コ Cから303度678メートルの点
- サ Cから303度630メートルの点
- シ Cから303度30分600メートルの点
- ス Cから307度648メートルの点

C 北条港灯台

北条港

300m 小鹿島
寒戸玉理岩 千霧岩

鹿島

ア、イ、ウ、エ、オ、カ及びビキの各点を順次結んだ
直線に囲まれた区域を除く

- 点 ア Cから180度30分490メートルの点
- イ Cから177度30分686メートルの点
- ウ Cから172度700メートルの点
- エ Cから169度708メートルの点
- オ Cから168度508メートルの点
- カ Cから173度30分502メートルの点
- キ Cから173度30分490メートルの点

河野中須賀

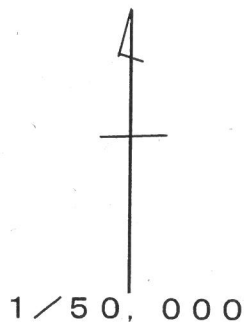
粟井河原

500m

B 松山市小川と同市堀江町との
最大高潮時海岸線における境界

広島県倉橋島亀ヶ首見通し

伊共第12号 漁場図



松山市白石(ニツ石)見通し

1,500m

汐出磯

A

松山市と今治との
最大高潮時海岸線
における境界
(千波山嶽鼻)

こもが鼻 浅海原

波妻鼻

ク、ケ、コ、サ、シ及びスの各点を順次結んだ直線に
囲まれた区域を除く

- 点 ク Cから310度30分732メートルの点
- 点 ケ Cから307度760メートルの点
- 点 コ Cから303度678メートルの点
- 点 サ Cから303度630メートルの点
- 点 シ Cから303度30分600メートルの点
- 点 ス Cから307度648メートルの点

C 北条港灯台

北条港

小鹿島

寒戸玉理岩

千霧岩

鹿島

300m

ア、イ、ウ、エ、オ、カ及びキの各点を順次結んだ
直線に囲まれた区域を除く

- 点 ア Cから180度30分490メートルの点
- 点 イ Cから177度30分686メートルの点
- 点 ウ Cから172度700メートルの点
- 点 エ Cから169度708メートルの点
- 点 オ Cから168度508メートルの点
- 点 カ Cから173度30分502メートルの点
- 点 キ Cから173度30分490メートルの点

広島県倉橋島亀ヶ首見通し

1,500m

河野中須賀

粟井河原

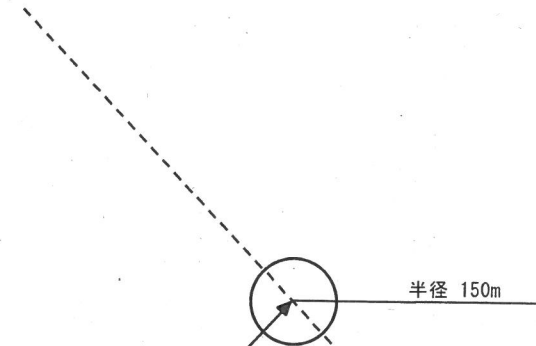
B 松山市小川と同市堀江町
との最大高潮時海岸線
における境界

伊共第13号 漁場図

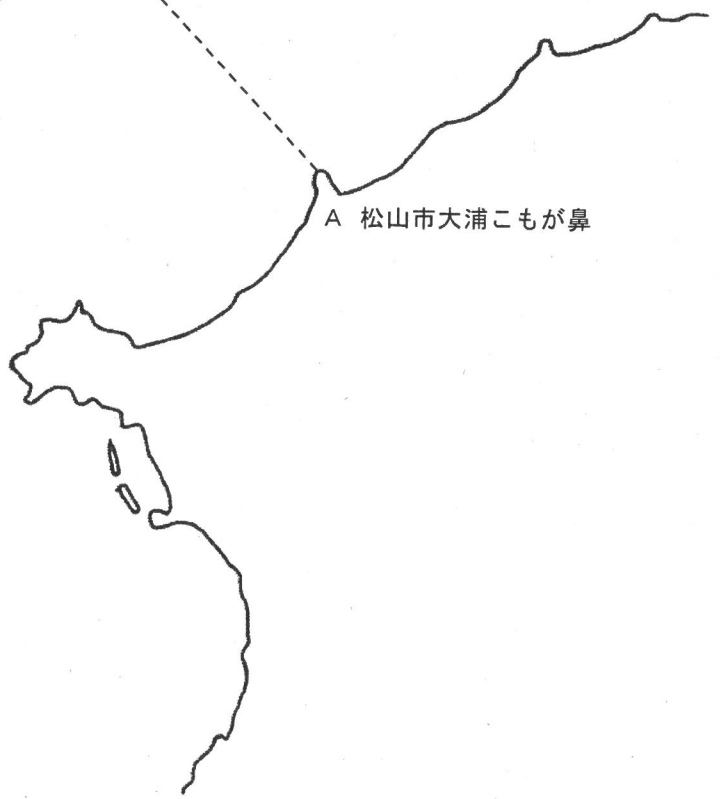


1/25,000

松山市小安居島島頂見通し



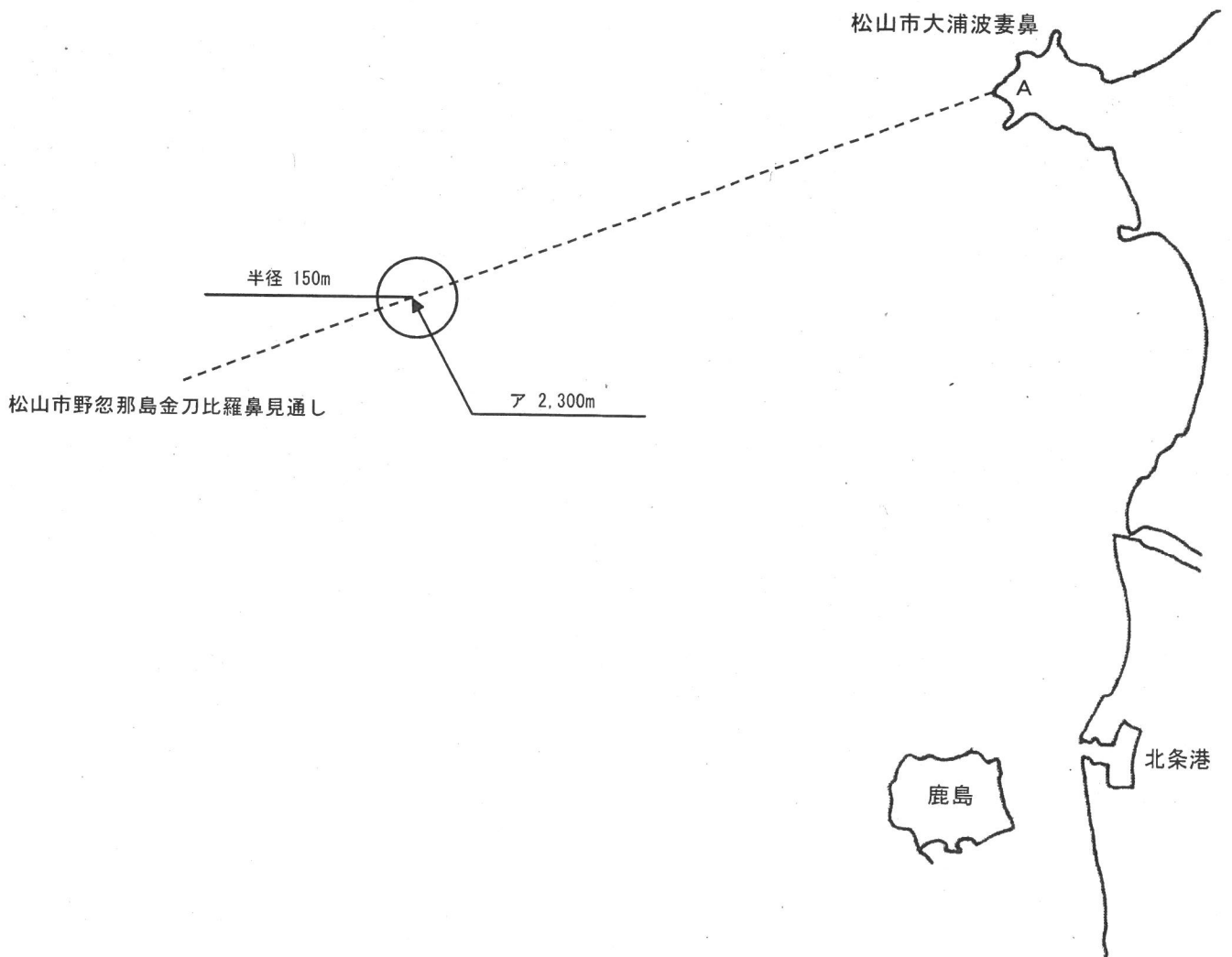
A 松山市大浦こもが鼻



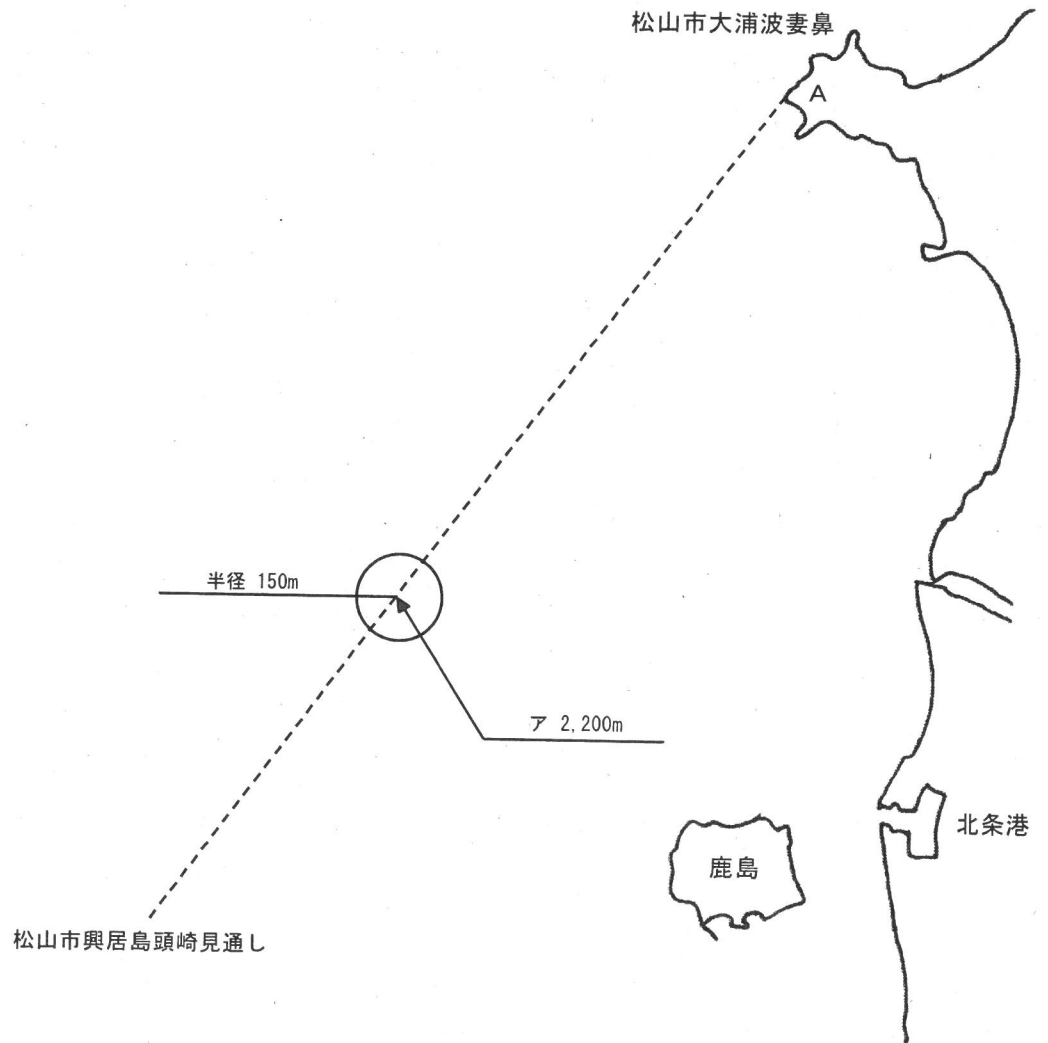

伊共第14号 漁場図



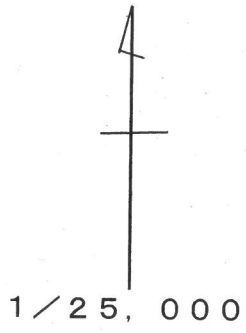
1 / 25, 000



伊共第15号 漁場図



伊共第16号 漁場図



松山市小鹿島頂見通し

小鹿島

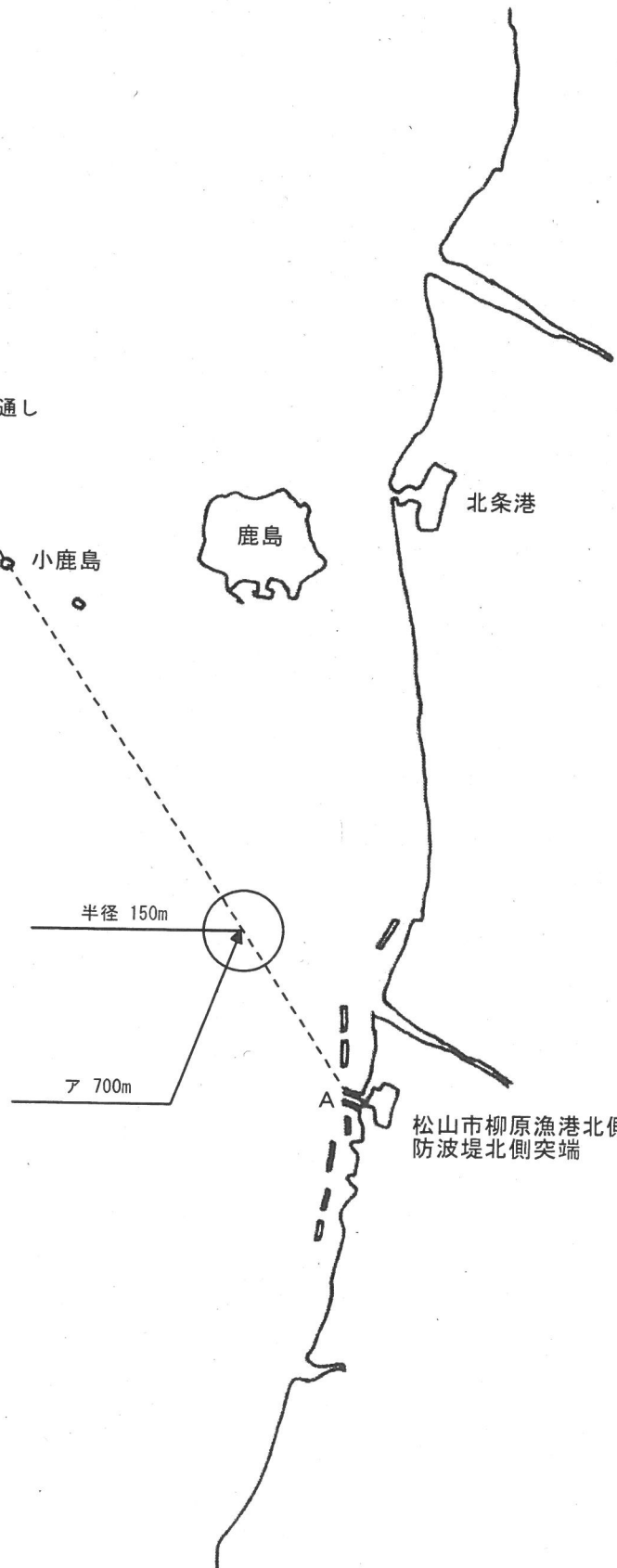
鹿島

北条港

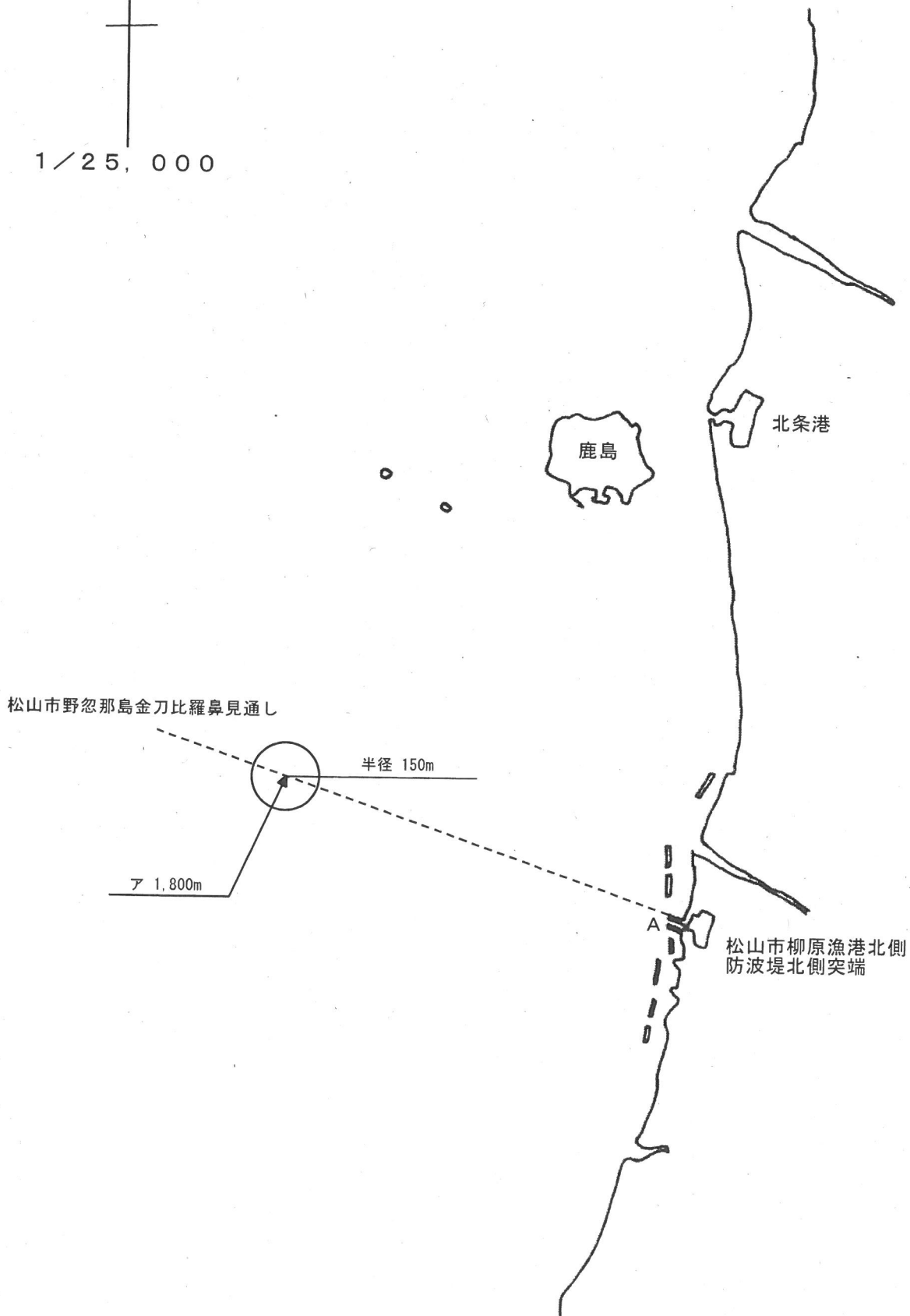
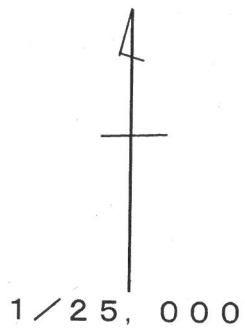
半径 150m

ア 700m

松山市柳原漁港北側
防波堤北側突端



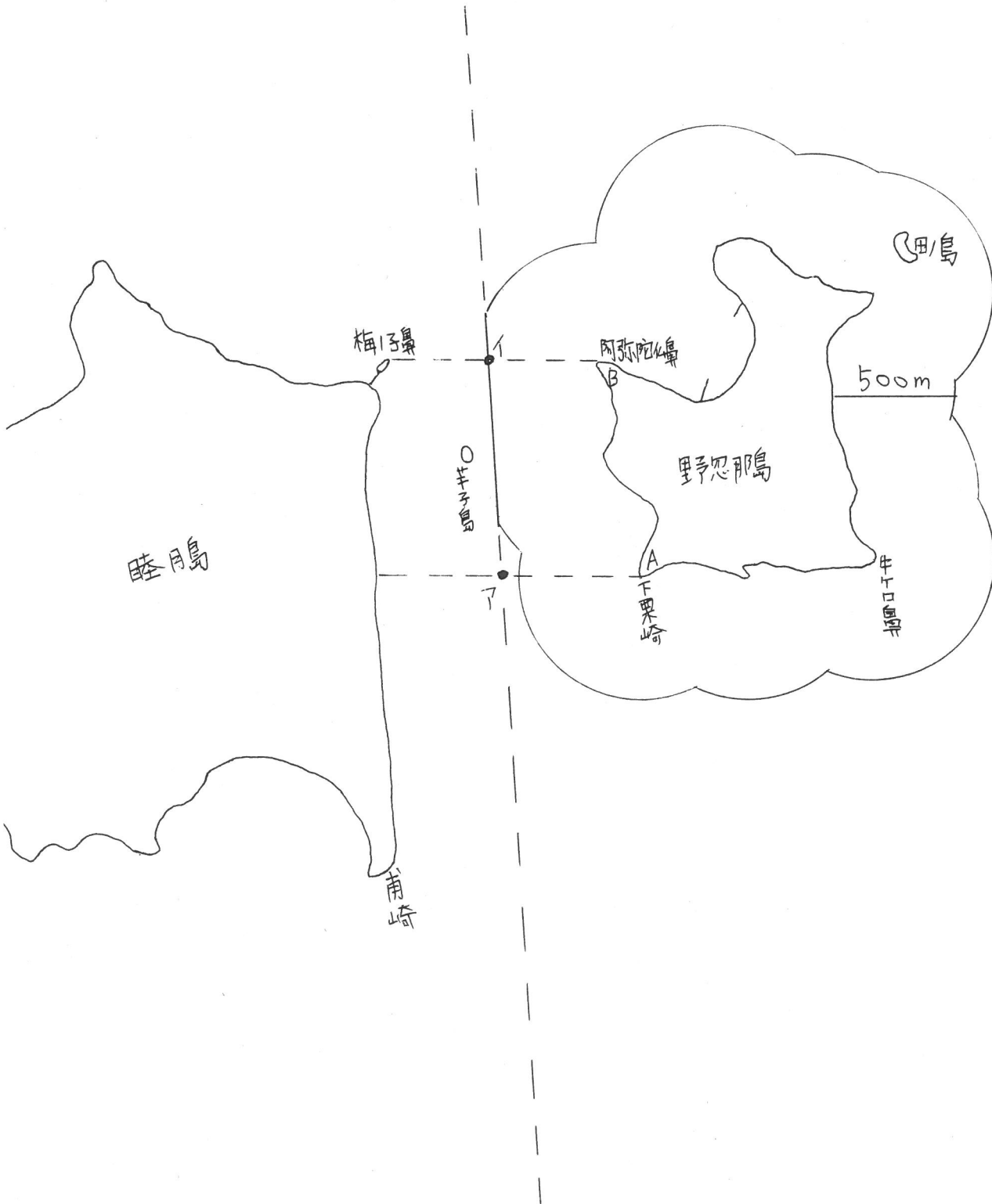
伊共第17号 漁場図



伊共第18号 漁場図



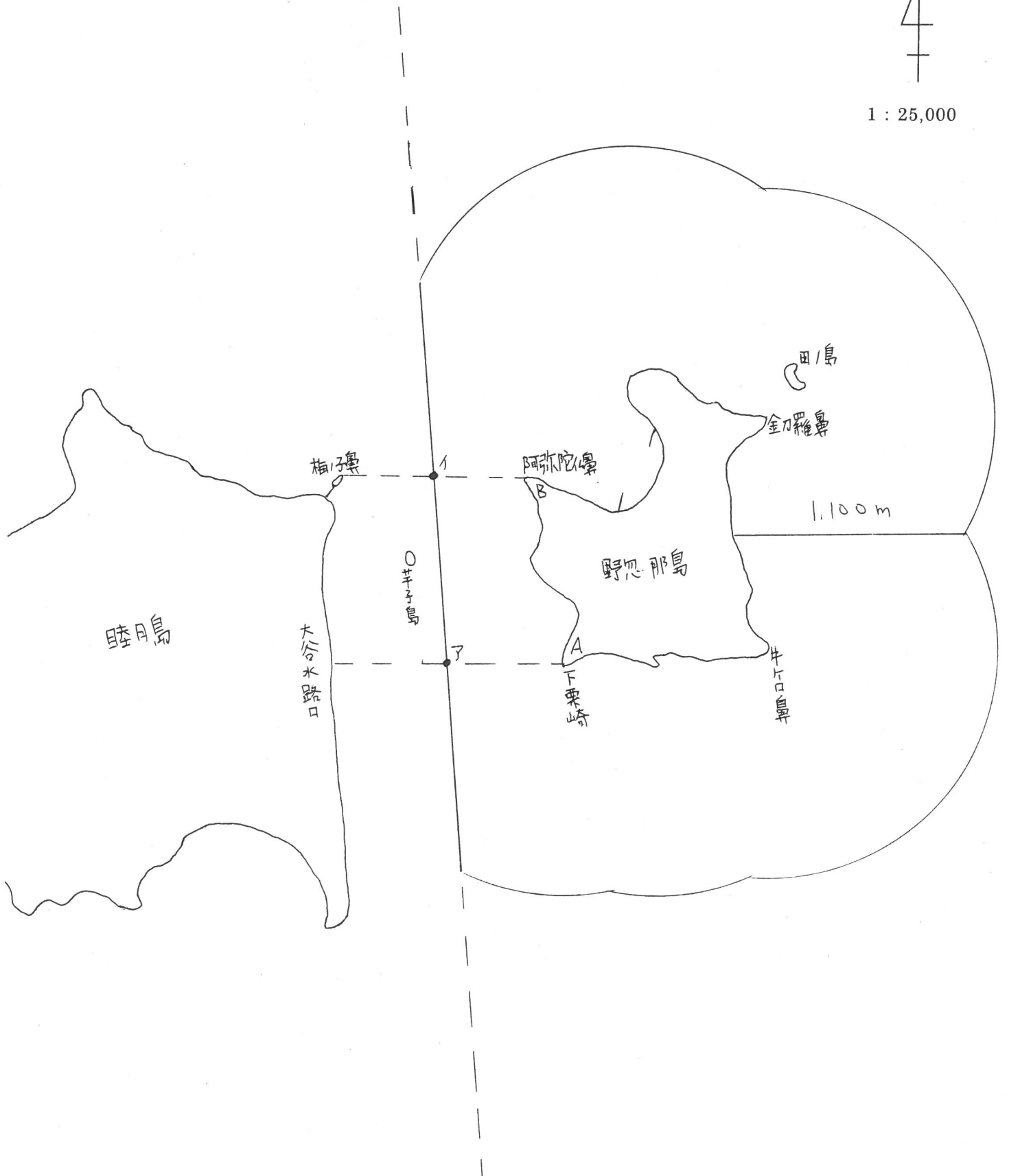
1 : 25,000



伊共第19号 漁場図



1 : 25,000



伊共第20号 漁場図



1 : 25,000

