

今治市吉海町

志津見

南防波堤

西防波堤

A

B

ウ 260m

200m

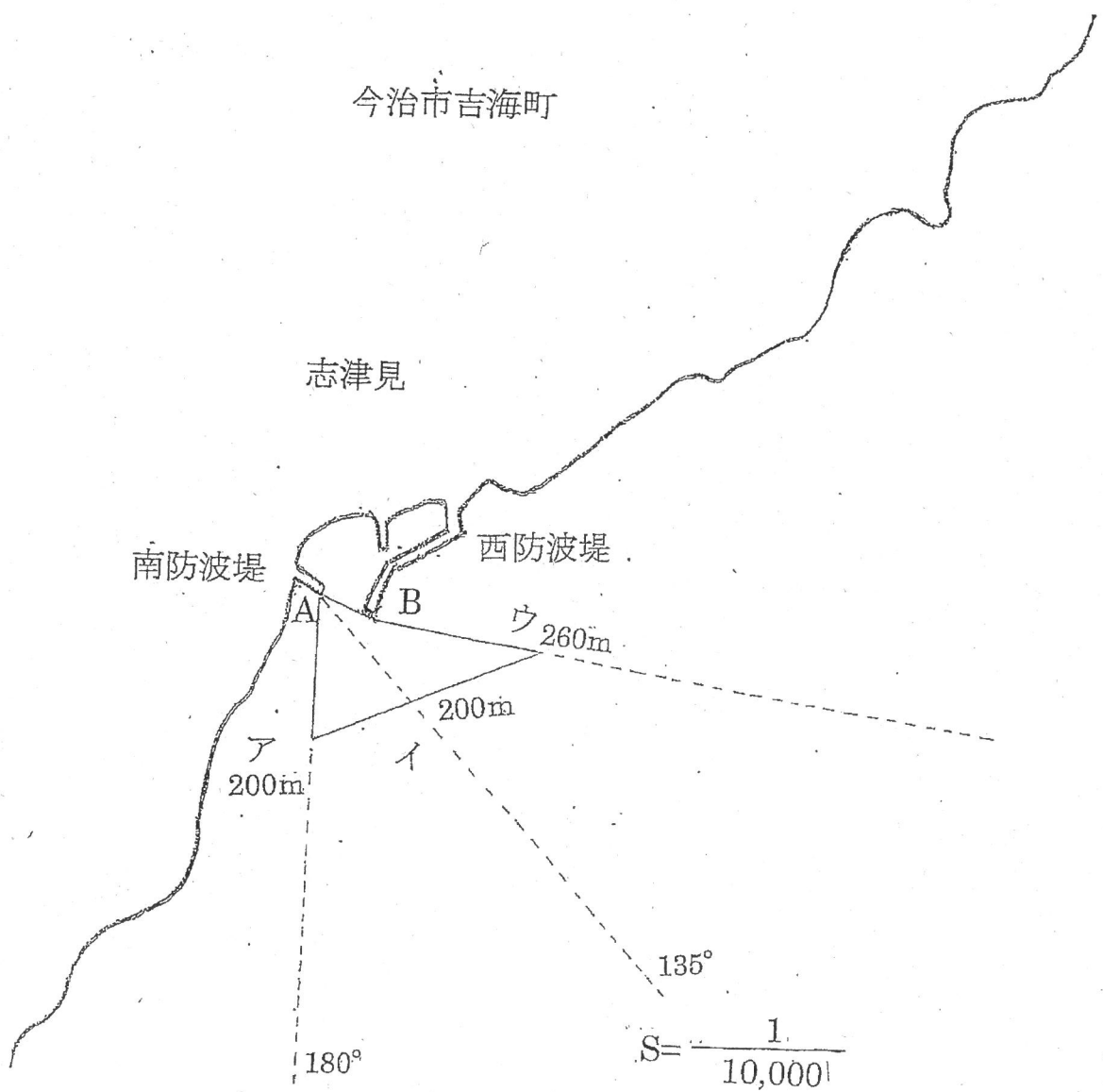
ア 200m


イ

135°

180°

S =  $\frac{1}{10,000}$





名

今治市吉海町

垂水ノ鼻

B

南浦

300m

タケの鼻

A

300m

今治市と西条市との境界  
(大崎鼻見通し)

今治市と西条市との境界  
(大崎鼻見通し)

$$S = \frac{1}{25,000}$$

西岸界線  
志波見漁業協同  
排水処理場



今治市吉海町  
名

ハゲの鼻

B

海底電線施設所

A

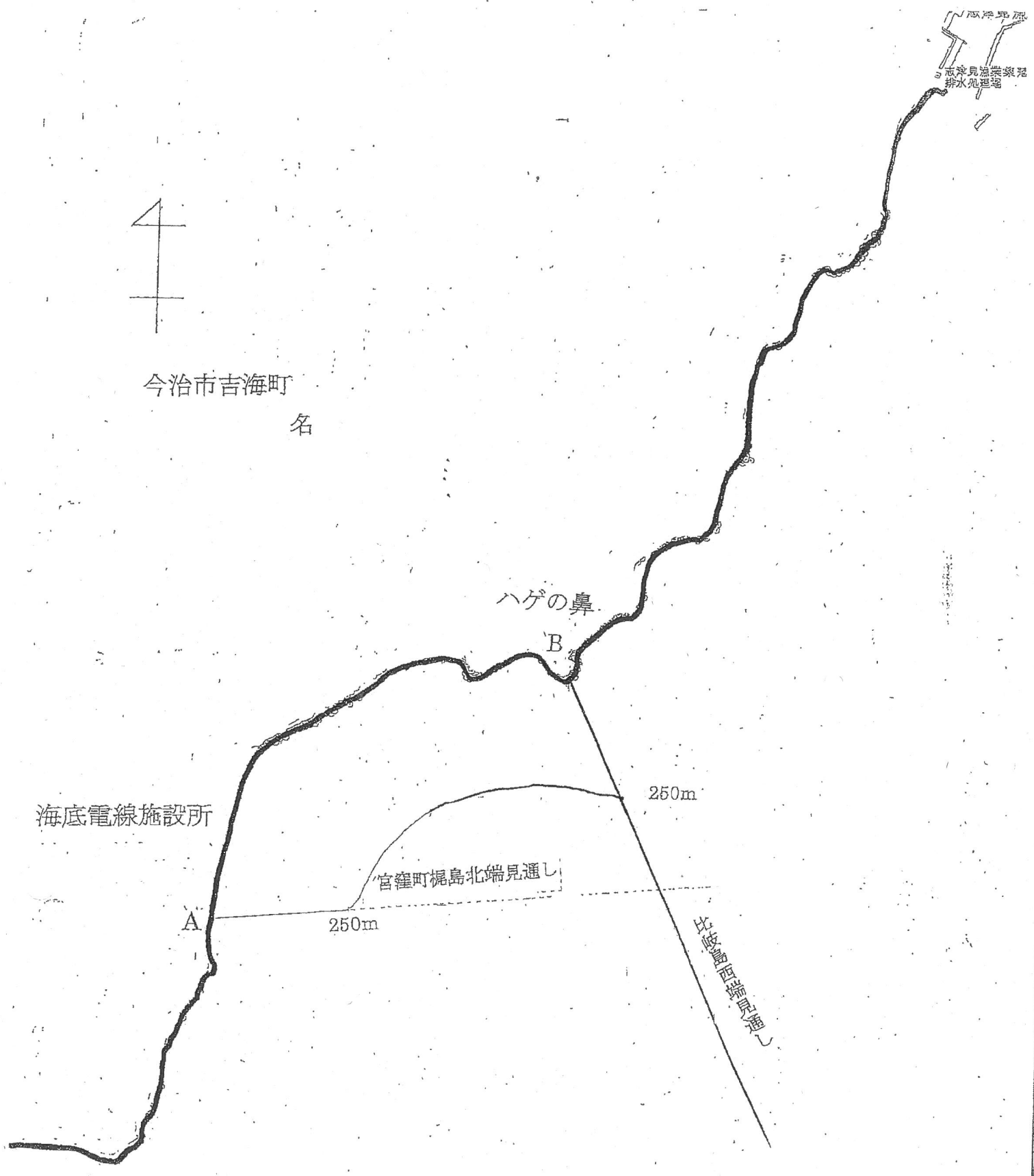
250m

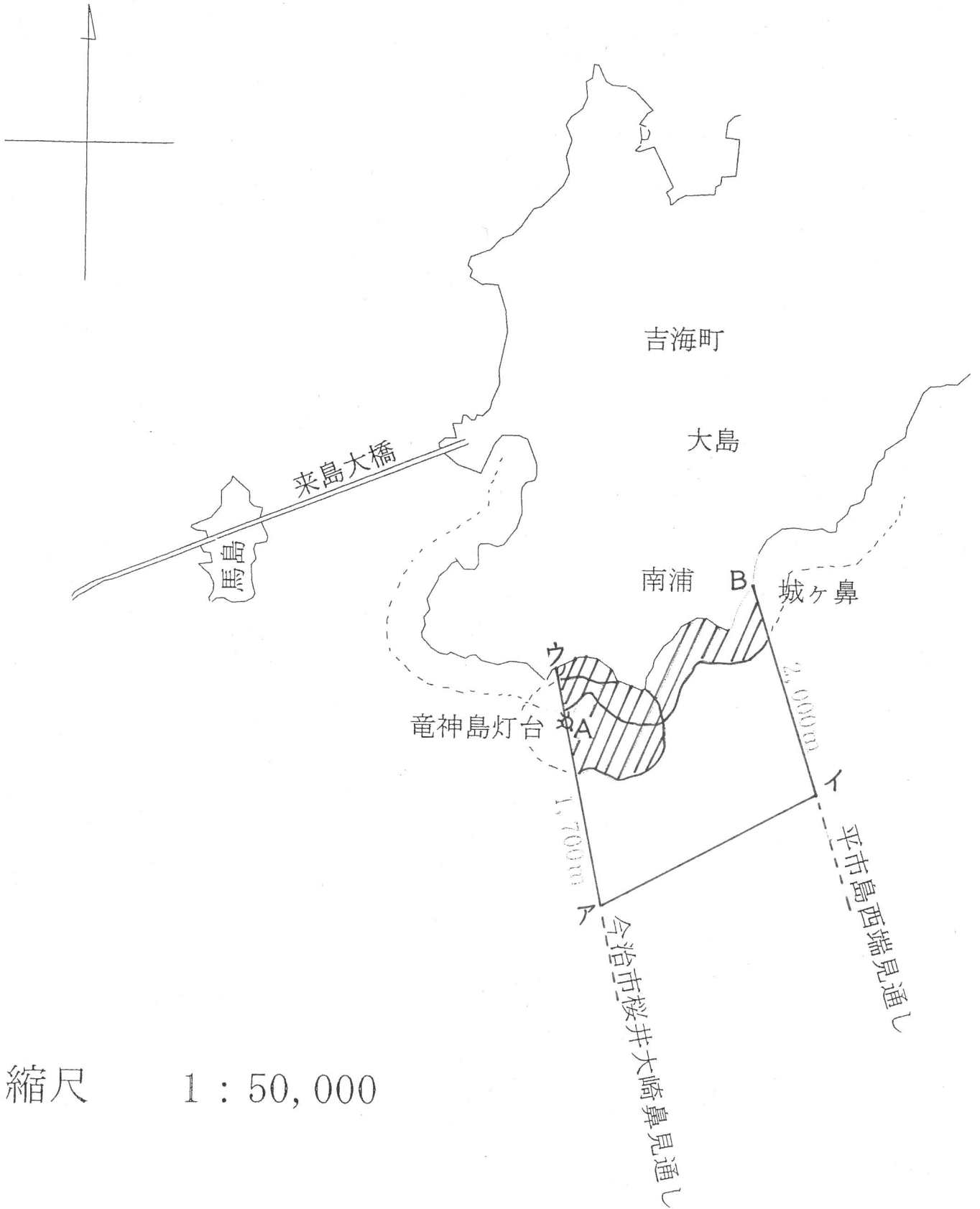
宮窪町梶島北端見通し

250m

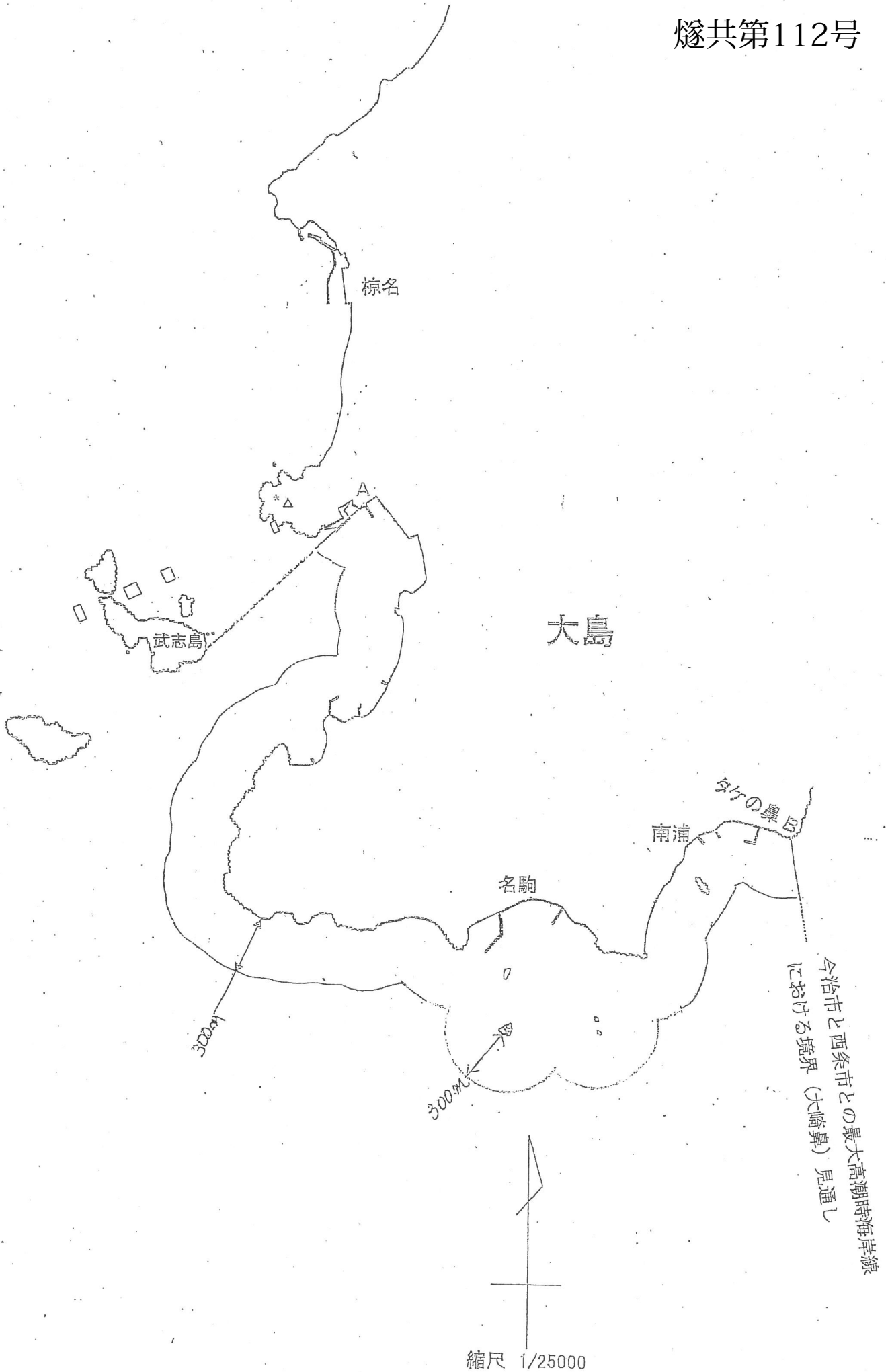
出漁船回遊域

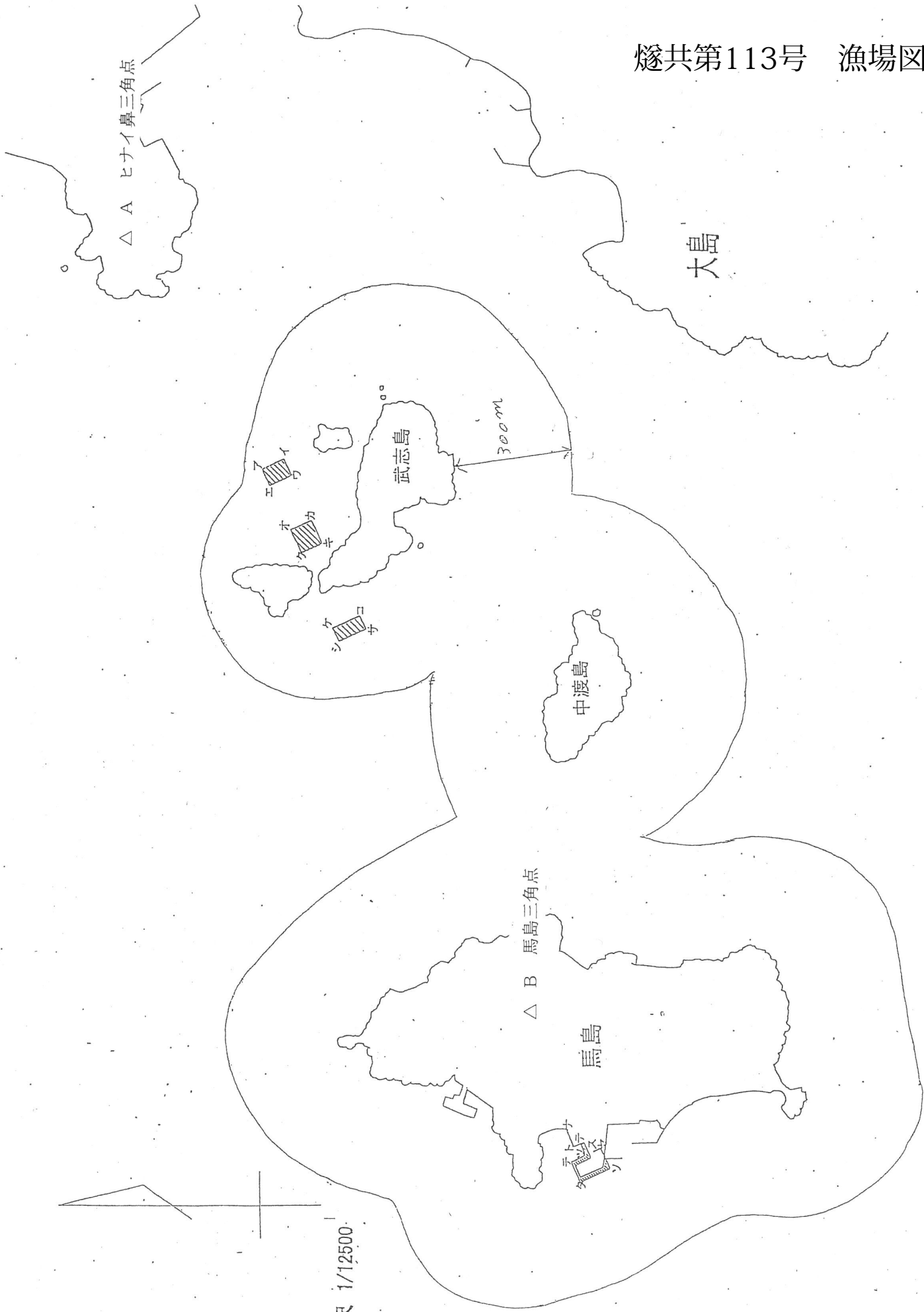
S=  $\frac{1}{10,000}$





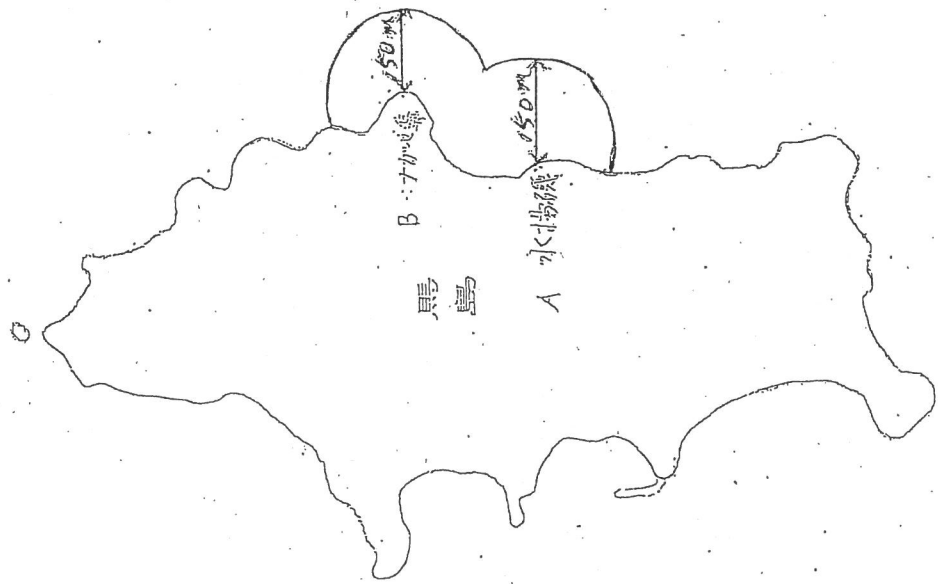
縮尺 1 : 50,000





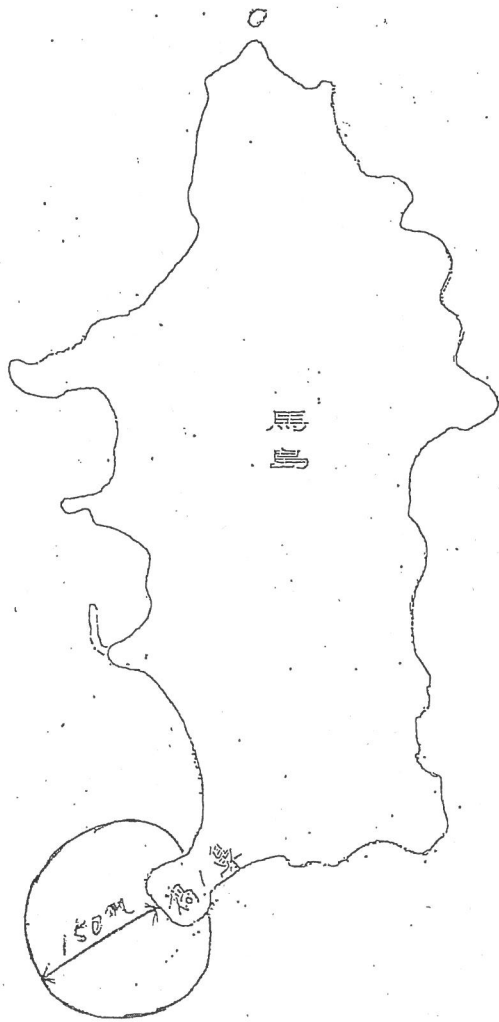
縮尺 1/12500





$$S = \frac{1}{10,000}$$

燧共第115号 漁場図



$$S = \frac{1}{10,000}$$