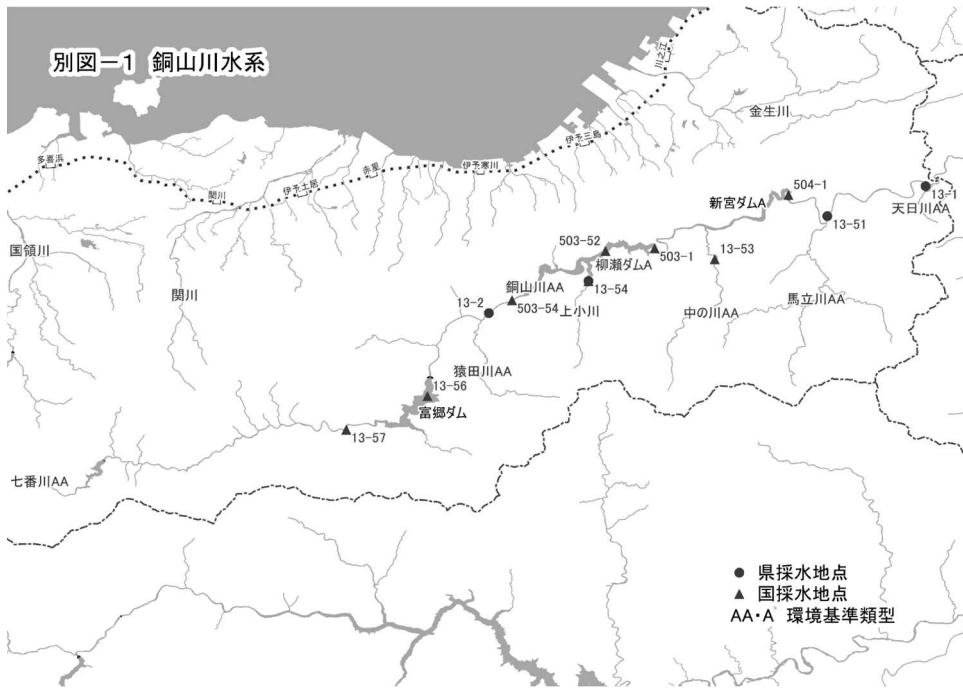


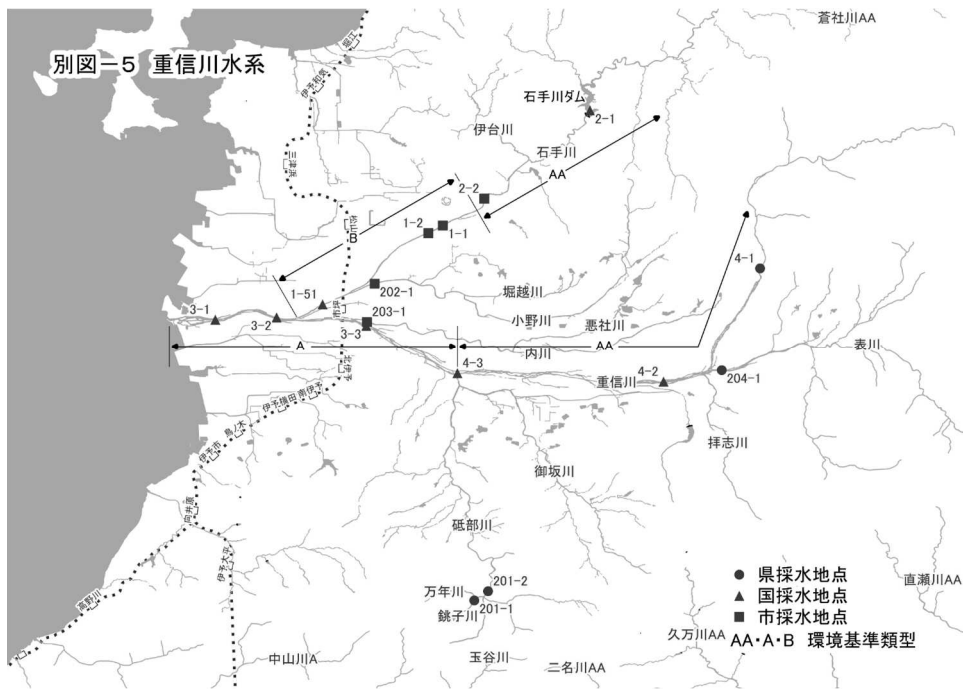
令和6年度公共用水域水質測定計画
(抜粋)

愛 媛 県

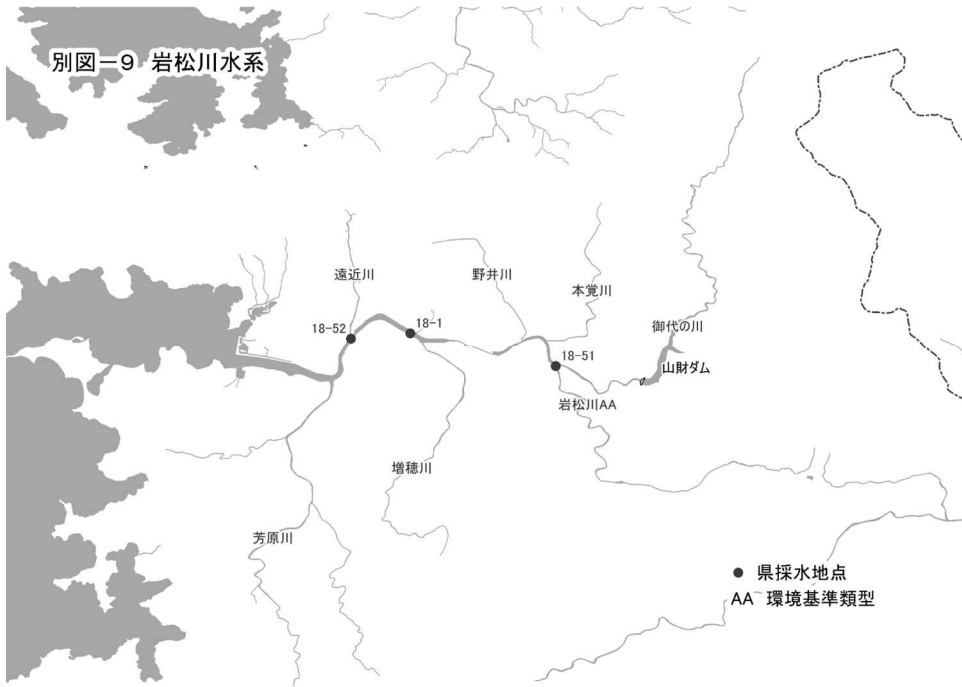
別図－ 1 ～ 2 1

公共用水域水質調査地点図

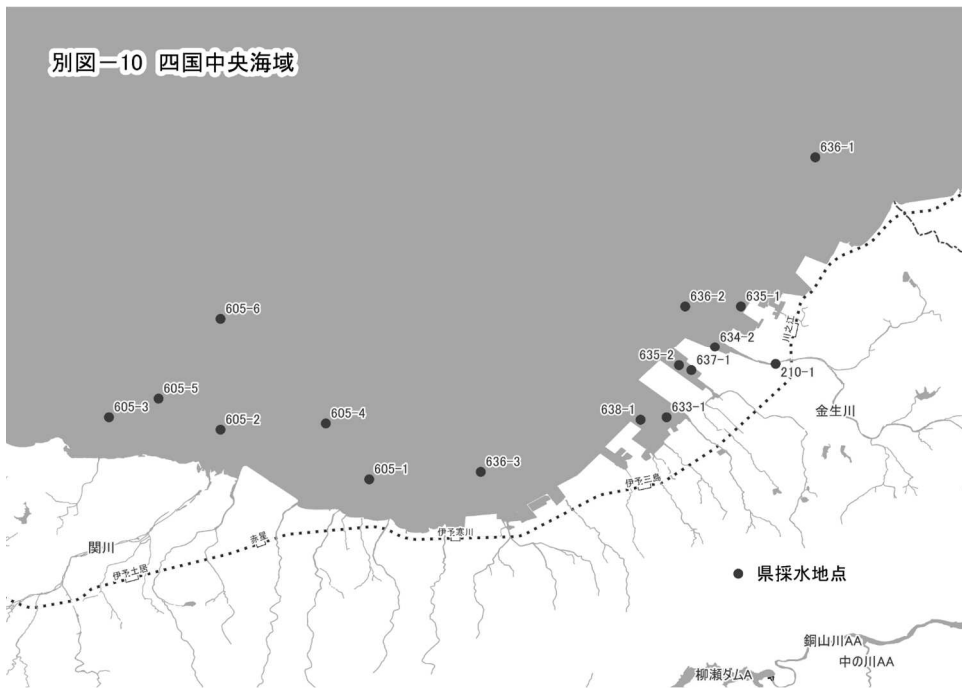




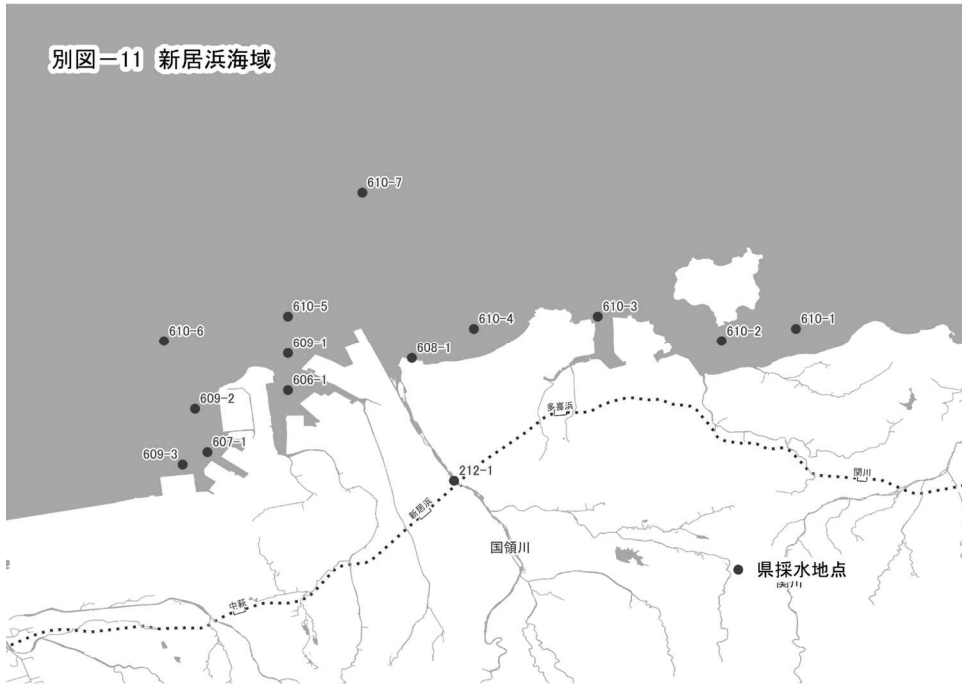
別図-9 岩松川水系



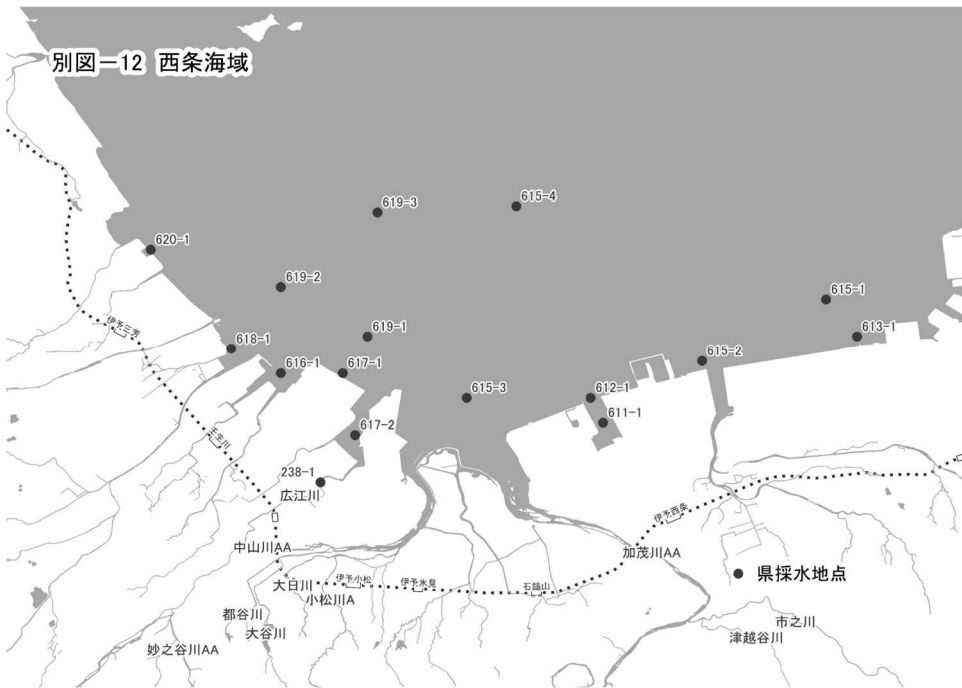
別図-10 四国中央海域



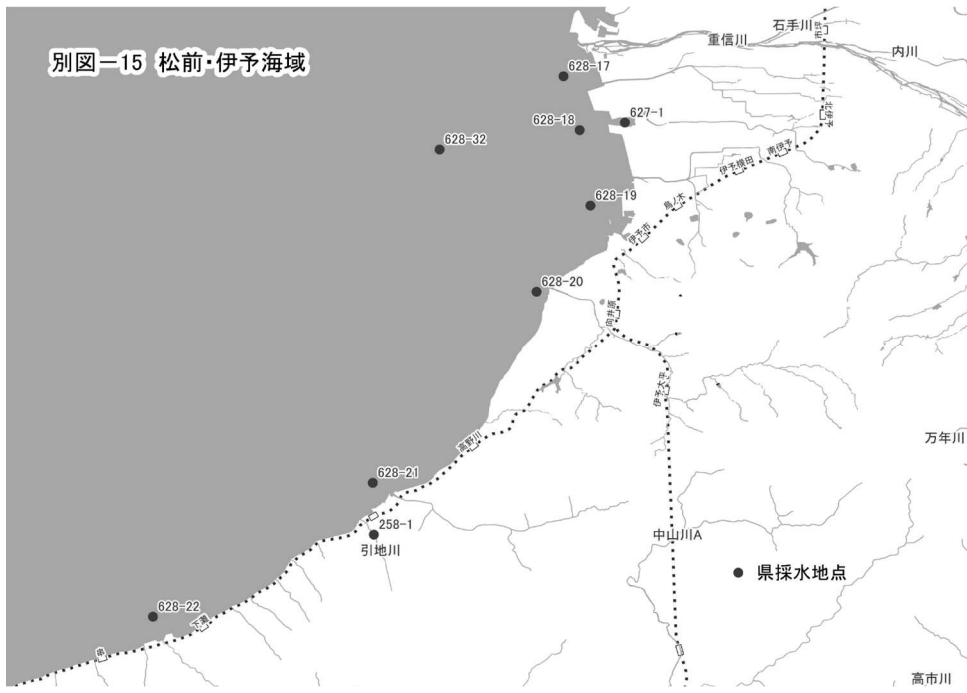
別図-11 新居浜海域



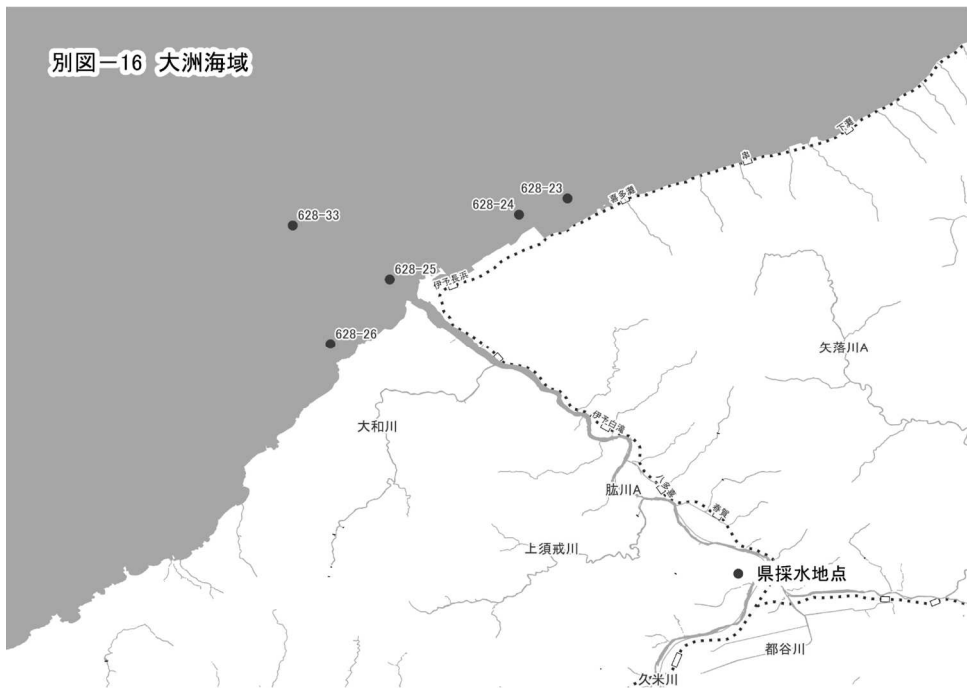
別図-12 西条海域



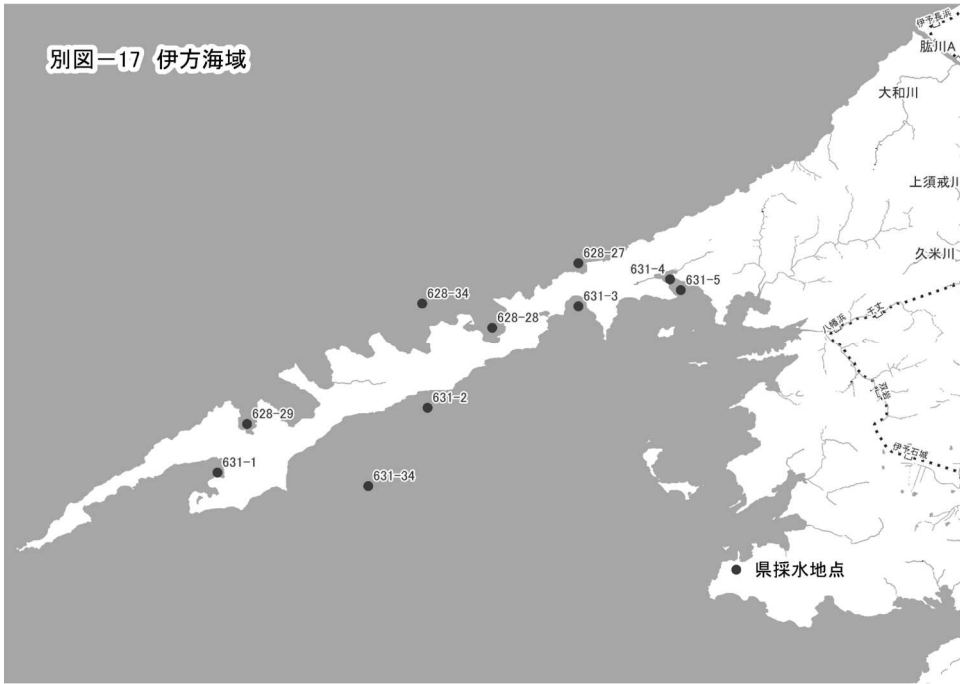
別図-15 松前・伊予海域



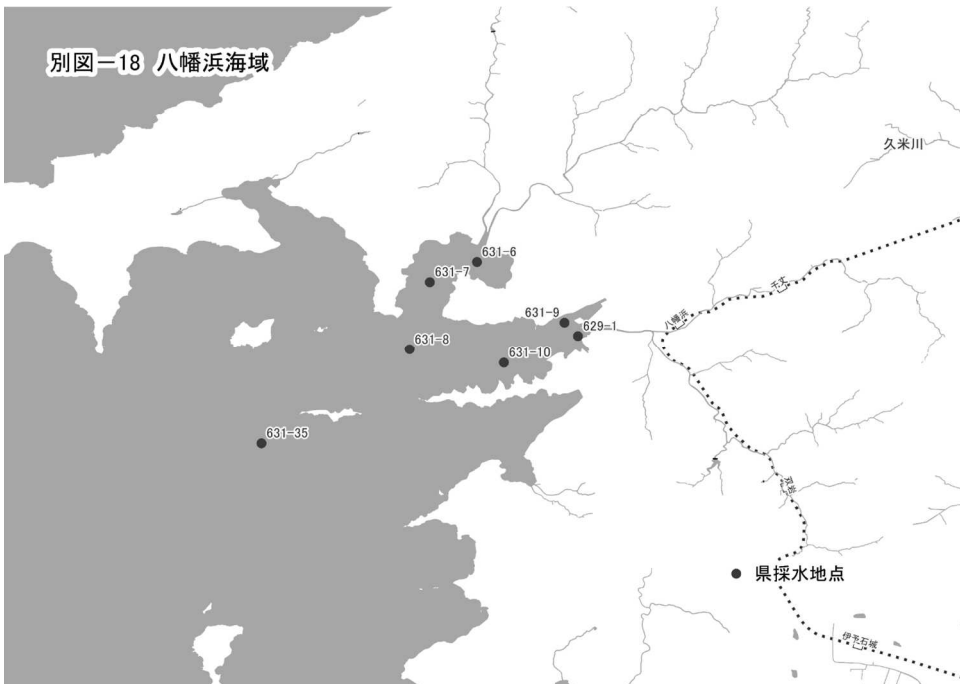
別図-16 大洲海域



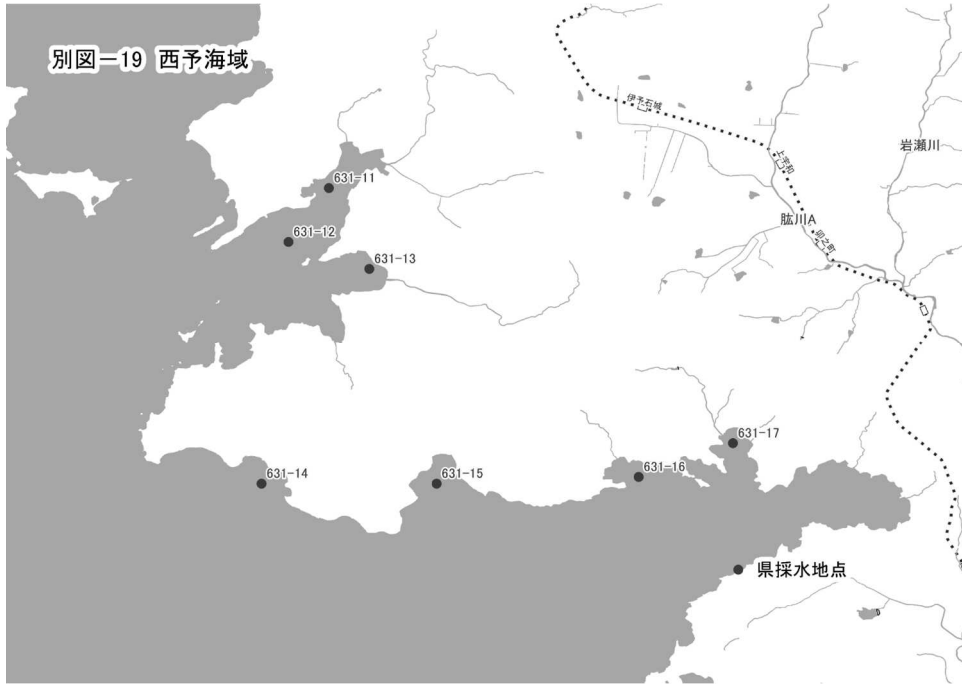
別図-17 伊方海域



別図-18 八幡浜海域



別図-19 西予海域



別図-20 宇和島海域





出典：国土地理院ウェブサイト (<https://maps.gsi.go.jp/vector/>)
地理院タイルを加工して作成