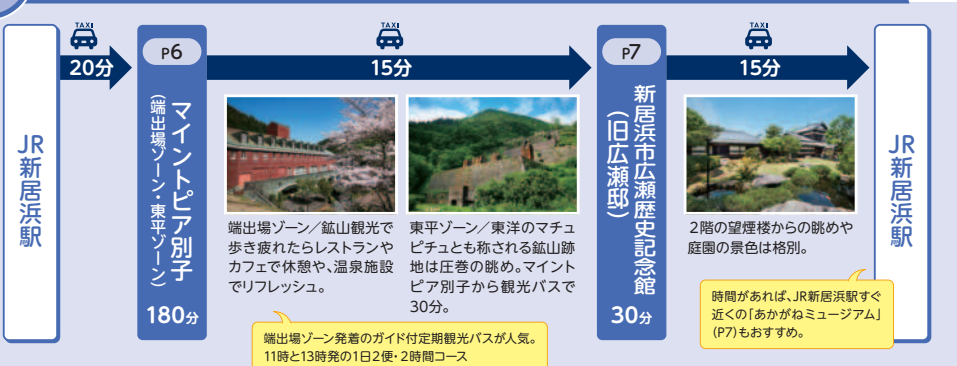


JR駅からタクシー&徒歩 シンプル観光モデルプラン

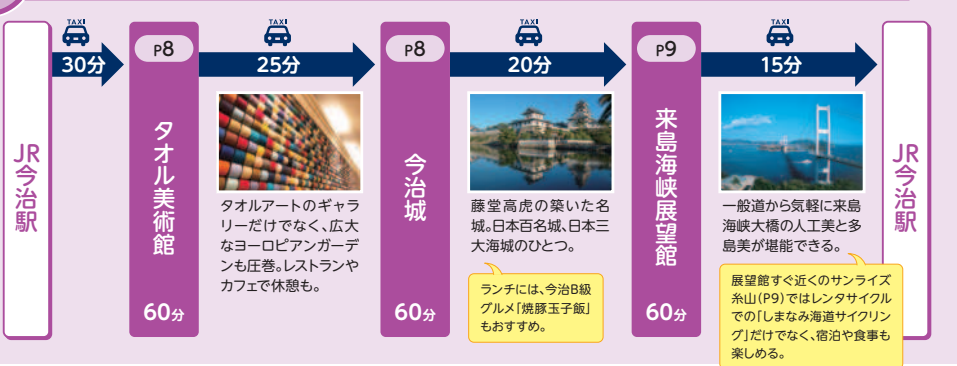
JR駅からタクシーと徒歩で気軽に訪問できる観光地を中心に、ゆっくり観光できるモデルコースをご紹介します。




1 東予東部エリア 日本近代産業の歴史・別子銅山体感コース / 所要時間: 約260分



2 東予西部エリア しまなみ海道の玄関口・今治コース / 所要時間: 約270分



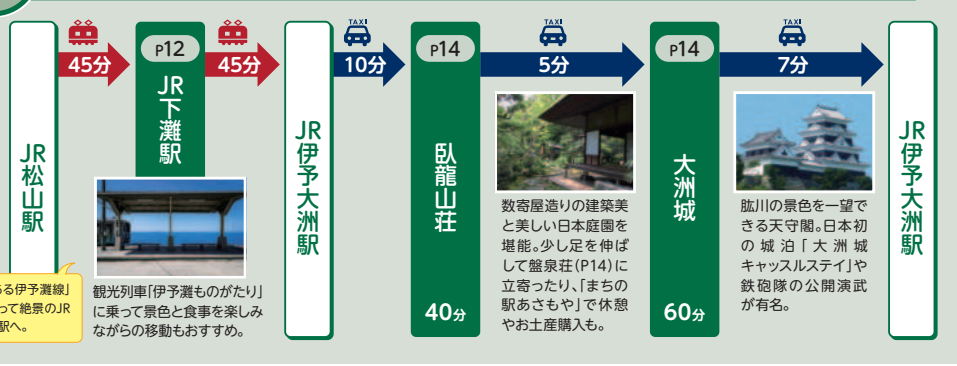
3 松山エリア 松山・道後温泉ゆったり満喫コース / 所要時間: 約290分



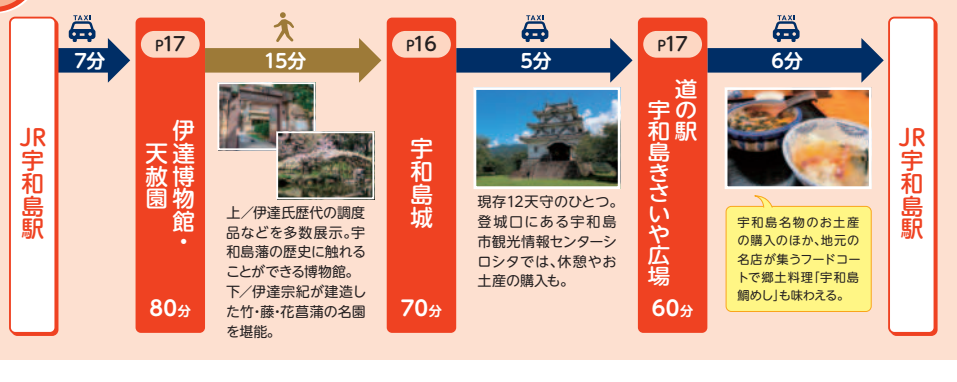
4 中予エリア 遊びと体験がたっぷりの砥部コース / 所要時間: 約300分



5 南予北部エリア 伊予の小京都・大洲と絶景の下灘駅コース / 所要時間: 約210分



6 南予南部エリア 伊達十萬石・宇和島 城下町散策コース / 所要時間: 約240分



旅行計画時のチェックポイント

安心旅行の為のチェック項目

- 混雑を避けられる日程で行程を組んでいますか？
- 自身の体調を考慮して余裕のあるスケジュールで行程を組んでいますか？
- 行程の途中に計画的に休憩を入れていますか？
- 現地のバリアフリー対応の状況などを確認していますか？
- 防寒着や羽織物の準備はできていますか？
- 持病があり、旅行に不安のある方は事前にかかりつけ医に相談していますか？
- 健康保険証やお薬手帳、常備薬の準備はできていますか？

地図アプリの活用で事前目的地検索

地図アプリ？聞いたことはあるけど使ったことがない。使い方がよくわからない…。

せっかくスマートフォンがあるのなら、地図アプリを活用してみましょう。地図アプリによっては、今いる場所、又は観光先の周辺情報(グルメ・イベント等)や、行き方(乗り換え案内)情報が簡単に検索できます。旅マエ・旅ナカ・旅アトともに積極的に情報収集しましょう。灯台下暗し、思わぬスポットの発見が、旅行をより楽しくしてくれます。



頼りになる緊急相談窓口 (365日24時間対応)

「えひめ救急電話相談 #7119」を知っていますか？

詳しくはこちら▶

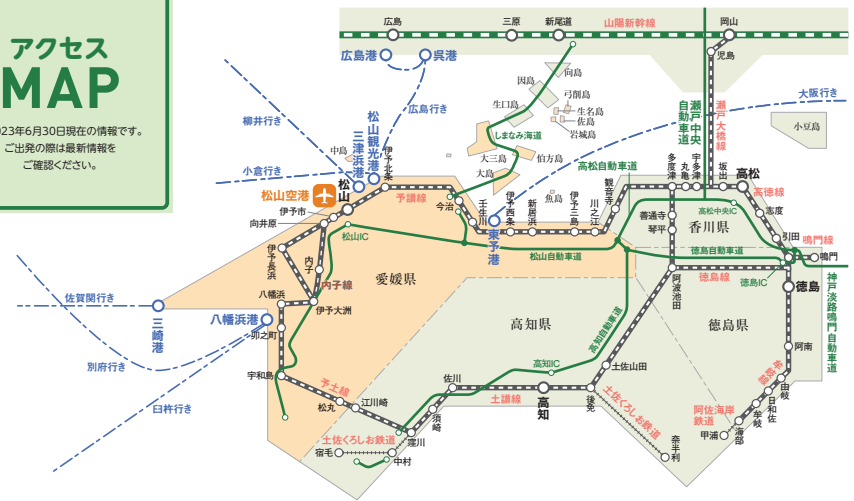


愛媛県内を旅行中、急な病気や怪我により救急車を呼ぶべきか、自分で病院へ行くべきか、それとも様子を見るべきか迷った場合に、短縮ダイヤル「#7119」にお電話いただくと、医療の専門家が緊急度を判定した上で、状態に応じた助言や、近くの医療機関を案内します。連絡先を知っているだけでも安心感は高まります。



アクセスMAP

※2023年6月30日現在の情報です。ご出発の際は最新情報をご確認ください。



JR

運行状況はこちら /

JR

●東海道新幹線(岡山まで)

博多	広島	岡山	新大阪	名古屋	東京
約1時間5分	約40分	約45分	約50分	約1時間40分	

●JR四国 特急

高知	多度津	松山	高松	徳島
土讃線「南風」 約1時間40分	予讃線「しおかぜ」 約2時間	予讃線「いしづち」 約2時間30分	予讃線「うずしお」 約1時間10分	

飛行機

運行状況はこちら /

松山空港

●国内線

(ANA, JAL) 東京(羽田) 約1時間30分	(ジェットスター) 東京(成田) 約1時間50分	(ANA, JAL) 大阪(伊丹) 約50分	(ANA, IBEX) 名古屋(中部国際) 約1時間5分
(JAL) 福岡 約45分	(JAC) 鹿児島 約1時間	(ANA) 沖縄(那覇) 約1時間50分	

フェリー・高速船

フェリーの運行状況はこちら /

石崎汽船/瀬戸内海汽船 松山・小倉フェリー	松山・小倉フェリー	防予フェリー/周防大島松山フェリー
宇和島運輸フェリー	国道九四フェリー	オレンジフェリー

●松山観光港

(石崎汽船/瀬戸内海汽船) 広島	(松山・小倉フェリー) 小倉
高速船 約1時間10分 フェリー 約2時間40分	約7時間(夜行)

●三津浜港

(防予フェリー/周防大島松山フェリー) 柳井
約2時間30分

●八幡浜港

(宇和島運輸フェリー) 別府	(宇和島運輸フェリー/九四オレンジフェリー) 白杵
約2時間45分	約2時間25分

●三崎港

(国道九四フェリー) 大分(佐賀関)	●東予港
約1時間10分	(四国オレンジフェリー) 大阪(南港)
	約8時間(夜行)