

第 3 部

参 考 付 表

1 齢級別森林資源構成表

(ア) 樹種別森林資源構成表
愛媛県計

(H22.12末現在)
単位 面積:ha, 蓄積・生長量:m³

区分	総数			齢級1～5			齢級6～10			齢級11～15			齢級16～20			齢級21以上				
	面積	蓄積	成長量	面積	蓄積	成長量	面積	蓄積	成長量	面積	蓄積	成長量	面積	蓄積	成長量	面積	蓄積	成長量		
針葉樹林	人工林	マツ	5.54 4,007.55	1,136,670	18,293	13.23	819	70.00	5.01 2,679.06	713,688	13,516.00	0.45 1,207.01	379,600	4,610.00	0.08 102.72	40,711	93.00	5.53	1,852	4
		スギ	197.02 106,843.59	41,797,968	549,705	1,226.20	140,706	11,378.00	56,054.26	19,913,005	340,606.00	46,640.30	20,270,222	194,953.00	15.68 2,573.86	1,294,893	2,423.00	348.97	179,142	345
		ヒノキ	195.82 108,628.69	29,606,408	576,923	0.77 8,785.50	823,498	63,943.00	69,296.56	17,715,525	409,021.00	26,428.29	9,343,498	100,080.00	92.96 3,608.69	1,510,444	3,378.00	509.65	213,443	501
		その他	0.91 358.48	120,126	945	28.01	1,435	103.00	77.24	22,616	405.00	62.67	19,383	241.00	0.91 90.95	39,020	98.00	99.61	37,662	98
		小計	399.29 219,838.31	72,661,172	1,145,866	0.77 10,052.94	966,458	75,494	130.54 128,107.12	38,364,834	763,548	74,338.27	30,012,713	299,884	43.35 6,376.22	2,885,068	5,992	963.76	432,099	948
	天然林	マツ	20,021.86	5,801,680	74,549	27.93	2,584	197.00	7,547.83	1,852,308	35,682.00	11,295.20	3,524,231	37,879.00	975.18	352,141	629.00	175.72	70,416	162
		その他	371.40	133,252	660	3.61	367	27.00	41.92	11,287	234.00	31.15	11,246	121.00	60.08	23,109	54.00	234.64	87,243	224
		小計	20,393.26 399.29	5,934,932	75,209	31.54 0.77	2,951	224	7,589.75 130.54	1,863,595	35,916	11,326.35 209.33	3,535,477	38,000	1,035.26 43.35	375,250	683	410.36 15.30	157,659	386
		針葉樹計	240,231.57	78,596,104	1,221,075	10,084.48	969,409	75,718	135,696.87	40,228,429	799,464	85,664.62	33,548,190	337,884	7,411.48	3,260,318	6,675	1,374.12	589,758	1,334
		広葉樹林	クヌギ	2,079.49	163,668	3,142	665.57	42,436	1,217.00	1,392.65	118,726	1,915.00	21.27	2,497	10.00					
広葉樹林	人工林	その他	6.03 407.59	31,403	737	205.26	8,125	534.00	5.40 115.83	11,966	158.00	0.63 75.11	9,708	45.00	5.07	713		6.32	891	
		小計	6.03 2,487.08	195,061	3,879	870.83	50,560	1,751	5.40 1,508.48	130,692	2,073	0.63 96.38	12,205	55	5.07	713		6.32	891	
		天然林	クヌギ	9,514.20	900,528	10,732	539.33	35,480	1,076.00	8,036.04	756,084	9,325.00	921.83	107,079	330.00	15.89	1,743	1.00	1.11	142
	天然林	その他	94,541.49	10,792,208	83,319	2,904.37	130,007	7,601.00	47,204.58	4,979,116	53,449.00	40,028.00	5,072,142	22,011.00	2,562.19	354,569	110.00	1,842.35	256,374	148
		小計	104,055.69 6.03	11,692,736	94,051	3,443.70	165,487	8,677	55,240.62 5.40	5,735,200	62,774	40,949.83 0.63	5,179,221	22,341	2,578.08	356,312	111	1,843.46	256,516	148
		広葉樹計	106,542.77	11,887,797	97,930	4,314.53	216,047	10,428	56,749.10	5,865,892	64,847	41,046.21	5,191,426	22,396	2,583.15	357,025	111	1,849.78	257,407	148
	人工林計	405.32 222,325.39	72,856,233	1,149,745	0.77 10,923.77	1,017,018	77,245	135.94 129,615.60	38,495,526	765,621	74,434.65	30,024,918	299,939	43.35 6,381.29	2,885,781	5,992	970.08	432,990	948	
	天然林計	124,448.95	17,627,668	169,260	3,475.24	168,438	8,901	62,830.37	7,586,795	98,690	52,276.18	8,714,686	60,341	3,613.34	731,562	794	2,253.82	414,175	534	
	立木地合計	405.32 346,774.34	90,483,901	1,319,005	0.77 14,399.01	1,185,456	86,146	135.94 192,445.97	46,094,321	864,311	126,710.83	38,739,616	360,280	43.35 9,994.63	3,617,343	6,786	3,223.90	847,165	1,482	
	竹林	4,179.49																		
無立木地	8,771.34 405.32			0.77 135.94			135.94			209.96			43.35			15.30				
計	359,725.17	90,483,901	1,319,005	14,399.01	1,185,456	86,146	192,445.97	46,094,321	864,311	126,710.83	38,739,616	360,280	9,994.63	3,617,343	6,786	3,223.90	847,165	1,482		

(注) 複層林の面積は、下層の齢級に該当する齢級欄に記載している。蓄積と生長量は、それぞれの齢級欄に記載している。
下段は最下層、上段は上層等(内数)を示す。

(イ) 施業方法別森林資源構成表
愛媛県計

(H22.12末現在)
単位 面積:ha、蓄積・生長量:m³

区分		総数			齢級1～5			齢級6～10			齢級11～15			齢級16～20			齢級21以上				
		面積	蓄積	成長量	面積	蓄積	成長量	面積	蓄積	成長量	面積	蓄積	成長量	面積	蓄積	成長量	面積	蓄積	成長量		
立木	総数	総数	405.32		0.77			135.94			209.96			43.35			15.30				
		針	346,774.34	90,483.901	1,319.005	14,399.01	1,185.456	86,146.00	192,445.97	46,094.321	864,311.00	126,710.83	38,739.616	360,280.00	9,994.63	3,617.343	6,786.00	3,223.90	847.165	1,482	
		広	240,231.57	78,596.104	1,221.075	10,084.48	969.409	75,718.00	135,696.87	40,228.429	799,464.00	85,664.62	33,548.190	337,884.00	7,411.48	3,260.318	6,675.00	1,374.12	589.758	1,334	
	人工林	総数	6.03	11,887.797		97.930	4,314.53	216.047	10,428.00	56,749.10	5,865.892	64,847.00	41,046.21	5,191.426	22,396.00	2,583.15	357.025	111.00	1,849.78	257.407	148
		針	405.32		0.77			135.94			209.96			43.35			15.30				
		広	222,325.36	72,856.233	1,149.745	10,923.77	1,017.018	77,245.00	129,615.60	38,495.526	765,621.00	74,434.65	30,024.918	299,939.00	6,381.29	2,885.781	5,992.00	970.08	432.990	948	
	育成単層林	総数	399.29		0.77			130.54			209.33			43.35			15.30				
		針	219,838.34	72,661.172	1,145.866	10,052.94	966.458	75,494.00	128,107.12	38,364.834	763,548.00	74,338.27	30,012.713	299,884.00	6,376.22	2,885.068	5,992.00	963.76	432.099	948	
		広	6.03	11,887.797		97.930	4,314.53	216.047	10,428.00	56,749.10	5,865.892	64,847.00	41,046.21	5,191.426	22,396.00	2,583.15	357.025	111.00	1,849.78	257.407	148
	育成複層林	総数	2,487.08	195,061	3,879	870.83	50,560	1,751.00	1,508.48	130,692	2,073.00	96.38	12,205	55.00	5.07	713		6.32	891		
		針	221,545.19	72,658.471	1,145.315	10,586.84	986.287	74,594.00	129,443.05	38,442.648	764,648.00	74,222.58	29,936.741	299,179.00	6,337.94	2,866.468	5,958.00	954.78	426.327	936	
		広	219,075.02	72,464.515	1,141.475	9,726.79	936.094	72,877.00	127,940.07	38,312.614	762,580.00	74,126.83	29,924.616	299,124.00	6,332.87	2,865.755	5,958.00	948.46	425.436	936	
	天然林	総数	2,470.17	193,956	3,840	860.05	50,193	1,717.00	1,502.98	130,034	2,068.00	95.75	12,125	55.00	5.07	713		6.32	891		
		針	405.32		0.77			135.94			209.96			43.35			15.30				
		広	780.20	197,762	4,430	336.93	30,731	2,651.00	172.55	52,878	973.00	212.07	88,177	760.00	43.35	19,313	34.00	15.30	6,663	12	
	天然生林	総数	399.29		0.77			130.54			209.33			43.35			15.30				
		針	763.29	196,657	4,391	326.15	30,364	2,617.00	167.05	52,220	968.00	211.44	88,097	760.00	43.35	19,313	34.00	15.30	6,663	12	
		広	6.03	11,887.797		97.930	4,314.53	216.047	10,428.00	56,749.10	5,865.892	64,847.00	41,046.21	5,191.426	22,396.00	2,583.15	357.025	111.00	1,849.78	257.407	148
	竹	総数	16.91	1,105	39	10.78	367	34.00	5.50	658	5.00	0.63	80								
		針	124,448.95	17,627.668	169,260	3,475.24	168,438	8,901.00	62,830.37	7,598.795	98,690.00	52,276.18	8,714.698	60,341.00	3,613.34	731.562	794.00	2,253.82	414.175	534	
		広	20,393.26	5,934.932	75,209	31.54	2,951	224.00	7,589.75	1,863.595	35,916.00	11,326.35	3,535.477	38,000.00	1,035.26	375.250	683.00	410.36	157,659.00	386.00	
	無立木地	総数	104,055.69	11,692.736	94,051	3,443.70	165,487	8,677.00	55,240.62	5,735.200	62,774.00	40,949.83	5,179.221	22,341.00	2,578.08	356.312	111.00	1,843.46	256,516.00	148.00	
		針	39.96	1,602	100	39.96	1,602	100.00													
		広	39.96	1,602	100	39.96	1,602	100.00													
更新困難地	総数	124,408.99	17,626.066	169,160	3,435.28	166,836	8,801.00	62,830.37	7,598.795	98,690.00	52,276.18	8,714.698	60,341.00	3,613.34	731.562	794.00	2,253.82	414.175	534		
	針	20,393.26	5,934.932	75,209	31.54	2,951	224.00	7,589.75	1,863.595	35,916.00	11,326.35	3,535.477	38,000.00	1,035.26	375.250	683.00	410.36	157,659.00	386.00		
	広	104,015.73	11,691.134	93,951	3,403.74	163,885	8,577.00	55,240.62	5,735.200	62,774.00	40,949.83	5,179.221	22,341.00	2,578.08	356.312	111.00	1,843.46	256,516.00	148.00		
計	総数	4,179.49																			
	人工林伐採跡地																				
	天然林伐採跡地																				
	未立木地	6,999.35																			
計	総数	1,771.99																			
	針	405.32		0.77			135.94			209.96			43.35			15.30					
広	359,725.17	90,483.901	1,319.005	14,399.01	1,185.456	86,146.00	192,445.97	46,094.321	864,311.00	126,710.83	38,739.616	360,280.00	9,994.63	3,617.343	6,786.00	3,223.90	847.165	1,482			

(注) 複層林の面積は、下層の齢級に該当する齢級欄に記載している。蓄積と生長量は、それぞれの齢級欄に記載している。
下段は最下層、上段は上層等(内数)を示す。

2 愛媛県市町別森林面積（平成22年12月末現在での集計）

（単位：h a）

広域流域名	森林計画区名	地方局	行政管轄	市町	市町村コード	国 有 林				民 有 林			森林面積 (国有林+ 民有林)	H21.10.1 土地面積	
						林野庁	官行 造林地	他省庁 所管	計	5条森林	2条 -5条	2条 森林			
重予	東予	四中	四国中央市	213	1,941	529	7	2,477	30,207	10	30,217	32,694	42,049		
				計	1,941	529	7	2,477	30,207	10	30,217	32,694	42,049		
				東予	新居浜市	205	84	473		556	16,617	4	16,621	17,178	23,430
				西条市	206	6,924	738	2	7,664	27,774	11	27,785	35,449	50,907	
	計		7,008	1,211	2	8,220	44,391	15	44,406	52,627	74,337				
	計画区計		8,948	1,740	9	10,697	74,599	25	74,624	85,321	116,386				
	信治	東予	今治	今治市	202	965			965	21,252	155	21,407	22,372	41,985	
				上島町	356			3	3	1,453	31	1,484	1,487	3,041	
				計		965		3	968	22,705	186	22,891	23,859	45,026	
		中予	中山	松山市	201		93	29	122	18,705	73	18,778	18,900	42,904	
伊予市				210	121		2	123	11,315	67	11,382	11,505	19,447		
東温市				215	1,240	13	35	1,288	14,799	26	14,825	16,112	21,145		
松前町				401									2,032		
砥部町				402	184			184	6,968	9	6,977	7,161	10,157		
計			1,545	106	66	1,717	51,787	175	51,961	53,678	95,685				
計画区計			2,510	106	69	2,685	74,492	361	74,852	77,537	140,711				
肱川	大洲	大洲市	207					31,347	59	31,406	31,406	43,220			
		内子町	422	4,408			4,408	18,856	33	18,889	23,297	29,950			
		計		4,408			4,408	50,203	92	50,295	54,703	73,170			
	八幡浜	八幡浜市	204					7,061	11	7,072	7,072	13,298			
		伊方町	442			1	1	4,727	15.00	4,742	4,743	9,439			
		西予市	214	1,021	81		1,102	37,420	71	37,491	38,593	51,479			
		計		1,021	81	1	1,103	49,208	97	49,305	50,408	74,216			
	計画区計		5,429	81	1	5,511	99,411	189	99,600	105,111	147,386				
	広域流域計		16,888	1,926	79	18,893	248,501	575	249,076	267,969	404,483				
	吉野・仁淀川	中予	久高万原	久万高原町	386	8,575	751		9,326	43,000	30	43,030	52,356	58,366	
計					8,575	751		9,326	43,000	30	43,030	52,356	58,366		
計画区計					8,575	751		9,326	43,000	30	43,030	52,356	58,366		
広域流域計		8,575	751		9,326	43,000	30	43,030	52,356	58,366					
四万十川	南予	南予	宇和島市	203	5,653	48	3	5,705	27,599	43	27,642	33,347	46,953		
			鬼北町	488	1,633	105		1,739	18,817	15	18,832	20,571	24,187		
			松野町	484	1,731	52	8	1,791	6,489	7	6,496	8,287	9,850		
			計		9,018	206	11	9,235	52,905	65	52,970	62,204	80,990		
	愛南	愛南町	506	2,734	336	1	3,072	15,319	50	15,369	18,441	23,961			
		計		2,734	336	1	3,072	15,319	50	15,369	18,441	23,961			
		計画区計		11,752	542	12	12,306	68,224	115	68,339	80,645	104,951			
広域流域計		11,752	542	12	12,306	68,224	115	68,339	80,645	104,951					
県計		37,215	3,220	91	40,526	359,725	720	360,445	400,970	567,800					

注：土地面積はH21.10.1国土地理院全国都道府県市町村別面積調による。
 国有林のうち、林野庁、官行造林は四国森林管理局の国有林の地域別の森林計画書、他省庁は2005年世界農林業センサスによる。
 原数を四捨五入したものを計上。したがって集計値は縦横一致しないものもある。

3 愛媛県市町別森林資源表(5条森林)

(単位 面積:ha、蓄積:千m³、率:%)

広域流域名	森林計画区名	地方局	行政管轄	市町	針葉樹				広葉樹				人工林面積 (参考)	立木地計		竹	無立木地	面積計	人工林率	
					人工林		天然林		人工林		天然林			面積	蓄積					
					面積	蓄積	面積	蓄積	面積	蓄積	面積	蓄積								
東予	東予	中央	四国中央市		20,106	7,519	1,165	395	85	8	7,811	923	20,190	29,166	8,844	151	891	30,207	66.8	
				計	20,106	7,519	1,165	395	85	8	7,811	923	20,190	29,166	8,844	151	891	30,207	66.8	
				新居浜市	9,008	3,184	1,301	357	28	2	4,921	610	9,036	15,258	4,153	115	1,244	16,617	54.4	
				西条市	19,541	7,171	477	153	137	9	6,865	846	19,678	27,019	8,179	207	548	27,774	70.8	
				計	28,549	10,355	1,778	509	165	11	11,785	1,456	28,714	42,277	12,332	322	1,792	44,391	64.7	
	計画区計	48,654	17,874	2,943	904	250	19	19,596	2,380	48,904	71,443	21,176	473	2,683	74,599	65.6				
	信今	東予	今治	今治市		7,932	2,589	1,087	245	78	6	10,841	1,117	8,010	19,938	3,956	382	932	21,252	37.7
					上島町	38	4	306	57	25	1	978	91	63	1,347	152	41	65	1,453	4.3
					計	7,971	2,592	1,392	302	103	6	11,819	1,208	8,073	21,284	4,109	423	997	22,705	35.6
					松山市	9,185	3,127	2,179	652	49	3	6,280	714	9,234	17,693	4,497	581	431	18,705	49.4
伊予市					6,566	1,952	513	152	168	13	3,506	334	6,734	10,753	2,450	312	249	11,315	59.5	
松山	中予	中予	東温市		9,091	3,228	829	227	22	2	4,437	521	9,113	14,379	3,978	136	284	14,799	61.6	
				松前町																
				砥部町	4,385	1,327	395	127	71	5	1,853	174	4,456	6,703	1,633	132	133	6,968	63.9	
				計	29,227	9,634	3,916	1,159	310	24	16,076	1,743	29,537	49,529	12,559	1,161	1,097	51,787	57.0	
				計画区計	37,198	12,226	5,308	1,461	412	30	27,895	2,951	37,610	70,813	16,668	1,584	2,094	74,492	50.5	
川	南予	大洲	大洲市		18,248	5,717	1,682	465	578	46	9,360	970	18,827	29,869	7,198	686	792	31,347	60.1	
				内子町	12,585	4,022	786	212	219	16	4,426	428	12,804	18,015	4,678	362	479	18,856	67.9	
				計	30,833	9,739	2,468	676	798	62	13,786	1,398	31,631	47,885	11,876	1,048	1,271	50,203	63.0	
				八幡浜市	4,546	1,453	43	13	17	2	2,277	267	4,563	6,882	1,734	100	79	7,061	64.6	
				伊方町	646	184	152	36	8	1	3,705	453	654	4,511	673	11	205	4,727	13.8	
				西予市	24,901	7,966	3,233	917	286	23	7,939	928	25,187	36,358	9,834	238	824	37,420	67.3	
計	30,093	9,603	3,427	965	310	26	13,921	1,647	30,403	47,752	12,242	349	1,107	49,208	61.8					
計画区計	60,926	19,342	5,895	1,642	1,108	88	27,707	3,045	62,034	95,636	24,117	1,397	2,378	99,411	62.4					
広域流域計	146,778	49,442	14,147	4,006	1,770	137	75,198	8,376	148,548	237,892	61,961	3,454	7,155	248,501	59.8					
吉野・仁淀川	中予	高久原	久万高原町		36,749	12,372	253	85	105	7	5,186	571	36,854	42,293	13,036	109	597	43,000	85.7	
				計	36,749	12,372	253	85	105	7	5,186	571	36,854	42,293	13,036	109	597	43,000	85.7	
				計画区計	36,749	12,372	253	85	105	7	5,186	571	36,854	42,293	13,036	109	597	43,000	85.7	
広域流域計	36,749	12,372	253	85	105	7	5,186	571	36,854	42,293	13,036	109	597	43,000	85.7					
四万十川	南予	南予	宇和島市		12,662	3,905	2,997	964	75	6	10,943	1,288	12,737	26,678	6,163	424	497	27,599	46.2	
				鬼北町	12,236	3,828	1,853	545	366	31	4,130	492	12,602	18,585	4,896	84	148	18,817	67.0	
				松野町	4,390	1,227	503	150	53	4	1,483	178	4,443	6,429	1,559	20	40	6,489	68.5	
				計	29,288	8,960	5,352	1,659	495	41	16,556	1,958	29,782	51,691	12,618	528	685	52,905	56.3	
				愛南町	7,024	1,886	641	184	118	10	7,115	788	7,142	14,897	2,869	88	334	15,319	46.6	
				計	7,024	1,886	641	184	118	10	7,115	788	7,142	14,897	2,869	88	334	15,319	46.6	
計画区計	36,312	10,847	5,993	1,843	612	51	23,671	2,746	36,924	66,588	15,487	616	1,019	68,224	54.1					
広域流域計	36,312	10,847	5,993	1,843	612	51	23,671	2,746	36,924	66,588	15,487	616	1,019	68,224	54.1					
県計	219,838	72,661	20,393	5,935	2,487	195	104,056	11,693	222,325	346,774	90,484	4,179	8,771	359,725	61.8					

注 原数を四捨五入したものを計上。したがって集計値は縦横一致しないものもある。

無立木地とは、伐採跡地、未立木地、更新困難地の計である。

人工林率は、針葉樹及び広葉樹の人工林面積を面積計で割った値である。

県 営 林 面 積 蓄 積 表

(平成23年4月1日現在)

種別	樹種	年齢	面積蓄積															計	面積再掲						
			1	2	3	4	5	6	7	8	9	10	11	12	13	14	15以上		人工林	天然林	試験林				
針葉樹	まつ	面積			0.50					1.53	11.17	22.95	1.40	11.34	4.05	4.21	12.35	69.50	立木地	人工林	5395.36				
		蓄積			142					150	1,404	3,923	398	2,081	745	870	3,195	12908		天然林	894.42				
		生長量			2					6	43	72	5	33	12	9	49	231		試験林	4.77				
	すぎ	面積						18.74	107.97	217.24	281.52	258.90	246.21	176.91	42.48	50.89	31.28	1432.14		計	6294.55				
		蓄積						3,819	32,924	74,322	106,372	113,340	108,326	80,302	17,770	23,014	14,484	574673		伐採跡	7.92				
		生長量						618	817	2,974	2,553	3,008	1,476	25	556	7	12034	草生地		28.08					
	ひのき	面積				33.06	6.59	85.73	401.69	545.20	1250.85	684.44	360.87	242.12	33.64	72.49	150.24	3866.92		未立木地	笹生地	6.41			
		蓄積				5,099	1,544	19,467	97,042	157,935	388,138	208,477	110,899	88,449	10,012	23,306	49,965	1160333			崩壊地	26.79			
		生長量				302	162	472	3,710	1,481	7,701	5,971	920	1,345	3	34	202	22303			岩石地	184.97			
	その他	面積										0.85						5.08			5.93	防火線	0.00		
		蓄積										125						1,371			1496	道敷	17.24		
		生長量										2						20			22	計	271.41		
	計	面積	0	0	0.5	33.06	6.59	104.47	509.66	763.97	1543.54	967.14	608.48	430.37	80.17	127.59	198.95	5374.49			その他	錯誤	0.00		
		蓄積	0	0	142	5099	1544	23286	129966	232407	495914	325865	219623	170832	28527	47190	69015	1749410				面積誤差	0.00		
		生長量	0	0	2	302	162	1090	4527	4461	10297	9053	2401	1403	15	599	278	34590				計	0.00		
広葉樹	くぬぎ	面積			0.42				11.09	1.78				0.37				13.66	抹消関係			合計	6565.96		
		蓄積								113												113	面積	原因	年月日
		生長量								3												3			
	ざつ	面積		7.98					48.69	32.57	174.16	127.09	100.07	77.56	79.88	162.54	95.86	906.40							
		蓄積							917	2,491	14,499	10,401	10,268	8,163	8,623	18,464	11,359	85185							
		生長量							28	65	198	122	83	76	6	96	674								
	計	面積	0.00	7.98	0.42	0.00	0.00	11.09	50.47	32.57	174.16	127.09	100.07	77.93	79.88	162.54	95.86	920.06							
		蓄積	0	0	0	0	0	0	1030	2491	14499	10401	10268	8163	8623	18464	11359	85298							
		生長量	0	0	0	0	0	0	31	65	198	122	83	76	6	0	96	677							
合計	面積	0.00	7.98	0.92	33.06	6.59	115.56	560.13	796.54	1717.70	1094.23	708.55	508.30	160.05	290.13	294.81	6294.55								
	蓄積	0	0	142	5099	1544	23286	130996	234898	510413	336266	229891	178995	37150	65654	80374	1834708								
	生長量	0	0	2	302	162	1090	4558	4526	10495	9175	2484	1479	21	599	374	35267								

5 愛媛県における国有林資源

(平成22年12月末現在) (単位 面積:ha 蓄積:千m³)

管轄	森計画林区	市 町	合 計		国 有 林 野		官 行 造 林	
			面 積	蓄 積	面 積	蓄 積	面 積	蓄 積
愛媛森林管理署	東予	四国中央市	2,469.82	394	1,940.70	317	529.12	77
		新居浜市	556.40	74	83.82	8	472.58	66
		西条市	7,662.13	1,348	6,923.95	1,151	738.18	197
		小 計	10,688.35	1,816	8,948.47	1,476	1,739.88	340
	今治山	今治市	964.83	181	964.83	181		
		松山市	93.01	17	0.00	0	93.01	17
		伊予市	121.22	9	121.22	9		
		東温市	1,252.60	244	1,239.78	241	12.82	3
		砥部町	184.19	21	184.19	21		
		小 計	2,615.85	472	2,510.02	451	105.83	20
	中予山	久万高原町	9,326.34	1,940	8,574.93	1,797	751.41	142
		小 計	9,326.34	1,940	8,574.93	1,797	751.41	142
	肱川	内子町	4,407.78	775	4,407.78	775		
		西予市	1,102.04	202	1,021.33	182	80.71	20
		小 計	5,509.82	976	5,429.11	956	80.71	20
	南予	宇和島市	5,701.66	1,038	5,653.29	1,026	48.37	12
		鬼北町	1,738.76	330	1,633.28	300	105.48	30
		松野町	1,783.13	373	1,731.25	359	51.88	14
		愛南町	3,070.94	580	2,734.49	498	336.45	81
		小 計	12,294.49	2,321	11,752.31	2,183	542.18	138
合 計			40,434.85	7,524	37,214.84	6,865	3,220.01	660

(注) 上表は四国森林管理局の地域別森林計画書による。
原数を四捨五入しているため、総数が一致しないものがある。

6 生産林業所得・林業産出額（愛媛県分）

（単位：1000万円）

区分 年	生産 林業 所得	林業 産出 額	部門別林業産出額				木 材 生 産								栽培きのご類生産				
			木材 生産	薪炭 生産	栽培 きのご類 生産	林野 副産物 採取	針 葉 樹				広葉樹	竹林	しいたけ		なめこ	えのきたけ	その他		
							す ぎ	ひのき	ま つ	その他			生	乾燥					
昭和52	1,643	1,963	1,330	6	626	1	1,188	430	484	258	16	78	64	58	549	2		17	
53	1,845	2,232	1,458	31	740	3	1,346	428	570	330	18	74	38	64	634	0		42	
54	2,230	2,680	1,984	4	688	4	1,875	583	819	432	41	80	29	78	540	6		64	
55	2,115	2,547	1,832	4	704	7	1,722	466	715	530	11	80	30	76	600	5		23	
56	2,195	2,672	2,053	4	611	4	1,953	559	811	560	23	63	37	92	447	6		66	
57	1,902	2,368	1,736	4	626	2	1,645	405	619	605	16	60	31	127	413	7		79	
58	1,791	2,233	1,562	4	665	2	1,472	410	563	486	13	68	22	102	453	11		99	
59	1,801	2,249	1,572	3	674	0	1,487	426	654	393	14	70	15	68	500	12		94	
60	1,658	2,072	1,568	3	501	0	1,444	390	671	374	9	108	16	86	298	11		106	
61	1,475	1,839	1,238	4	597	0	1,132	339	539	245	9	95	11	170	300	9	45	73	
62	1,528	1,905	1,417	4	484	0	1,329	433	670	221	5	79	9	140	255	8	40	41	
63	1,567	1,982	1,533	6	443	0	1,436	478	768	184	6	90	7	101	212	0	55	75	
平成元	1,612	2,040	1,553	6	478	3	1,504	524	806	162	12	44	5	97	248	1	63	69	
2	1,566	1,979	1,573	5	399	2	1,519	579	822	108	10	49	5	83	204	0	51	61	
3	1,514	1,914	1,509	5	400	0	1,460	597	754	100	9	44	5	99	188	0	50	63	
4	1,515	1,918	1,500	5	413	0	1,443	615	715	105	8	53	4	91	185	0	65	72	
5	1,446	1,830	1,496	7	327	0	1,455	627	728	92	8	36	5	55	138	0	71	63	
6	1,432	1,810	1,467	7	336	0	1,436	584	767	84	1	28	3	67	139	0	73	57	
7	1,318	1,668	1,366	4	298	0	1,338	602	647	81	8	27	1	55	116	-	61	66	
8	1,584	1,999	1,769	5	225	-	1,750	713	917	114	6	17	2	53	115	0	54	3	
9	1,213	1,534	1,293	6	235	0	1,278	612	593	70	3	14	1	39	140	1	52	3	
10	912	1,153	952	8	193	0	941	428	460	52	1	10	1	43	109	0	36	5	
11	901	1,137	987	5	145	0	982	461	477	44	0	5	0	35	77	0	29	4	
12	839	1,058	939	9	110	-	936	426	471	38	1	3	0	26	69	-	12	3	
13	581	733	638	8	87	0	634	279	339	16	0	4	0	17	56	0	12	2	
14	517	652	522	11	119	0	519	218	289	11	1	3	0	21	72	-	23	3	
15	536	675	545	10	120	0	543	210	322	11	0	1	1	24	74	-	20	2	
16	507	640	503	11	126	0	500	200	289	11	0	2	1	26	74	-	25	1	
17	445	563	436	8	119	0	436	195	232	6	1	2	1	27	69	-	22	1	
18	515	680	544	7	129	0	541	214	320	8	2	2	1	36	69	-	24	0	
19	549	726	583	7	136	0	580	262	308	10	0	2	1	40	70	0	-	26	
20	518	728	536	5	187	0	534	262	259	13	0	3	1	66	97	-	24	0	
21	370	576	410	6	160	0	534	262	259	13	0	3	1	66	97	-	24	-27	
22	370	576	410	6	160	0	410	181	223	4	2	1	0	70	70	-	20	0	

（注）平成17年の林業産出額の細目は未公表

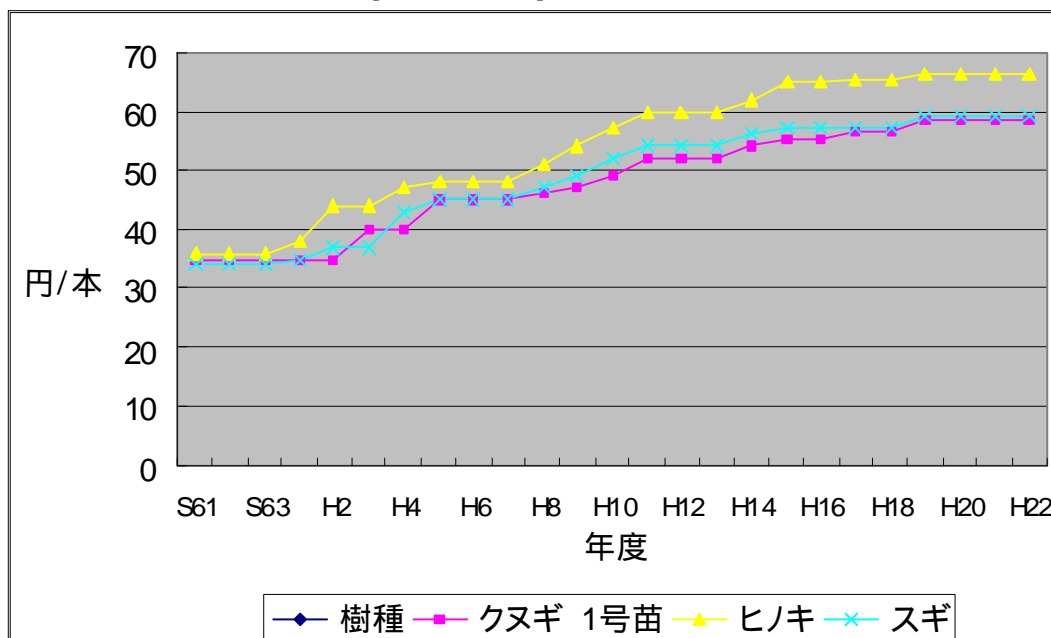
7 林産物生産の動向

(単位：百万円)

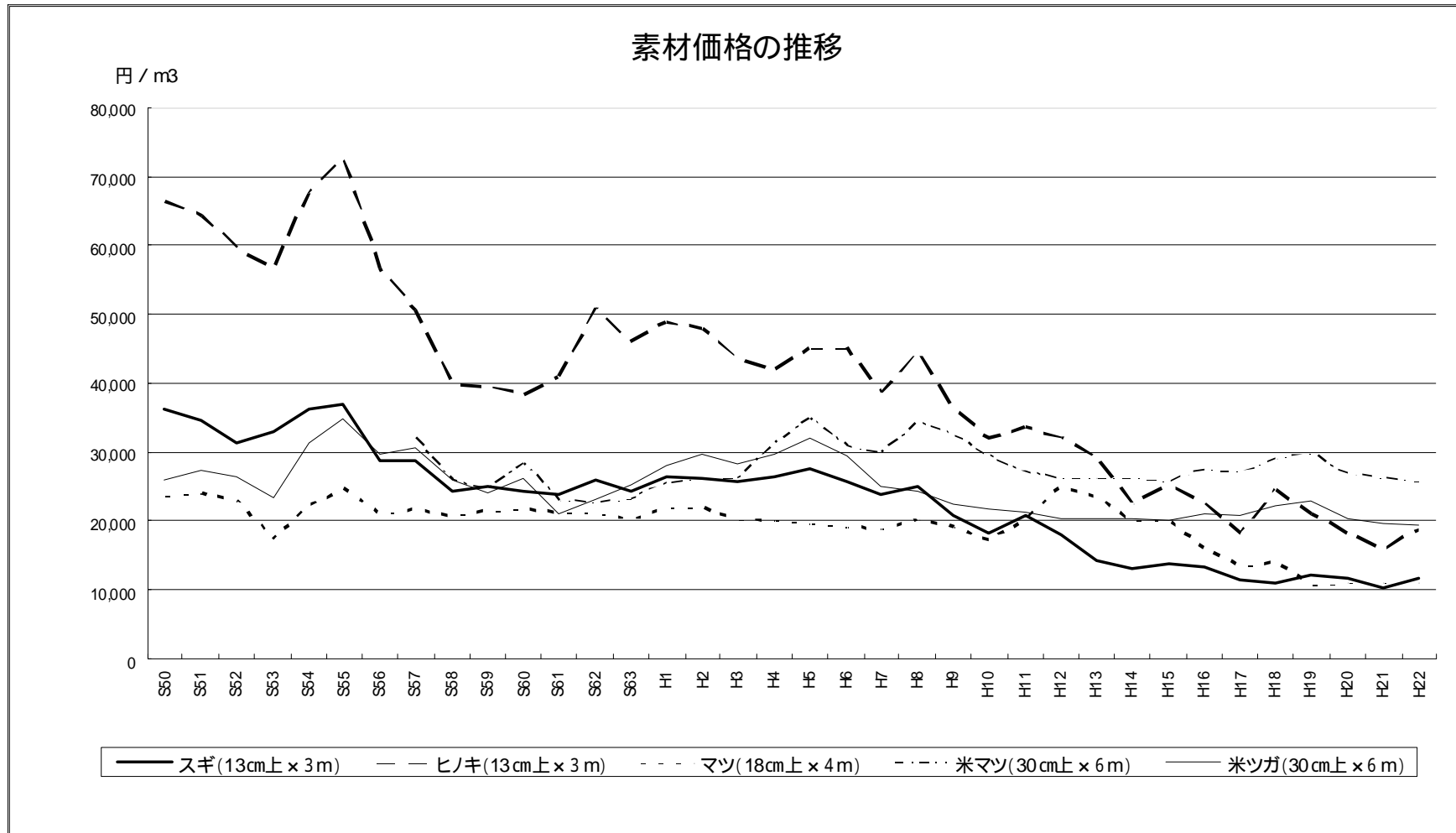
年	総生産額	素材	特用林産	うちしいたけ
56	26,730	15,730	11,000	6,770
57	26,460	16,260	10,200	6,520
58	23,550	13,500	10,050	7,110
59	24,040	14,440	9,600	5,980
60	22,090	14,540	7,550	4,060
61	21,500	14,200	7,300	3,790
62	21,013	13,613	7,400	4,210
63	22,983	16,373	6,610	3,170
平成元年	21,180	14,400	6,780	3,440
2	21,194	15,104	6,090	3,140
3	20,436	14,015	6,421	3,125
4	19,711	13,844	5,867	2,866
5	21,169	15,833	5,336	2,291
6	19,540	14,918	4,622	2,136
7	17,356	13,492	3,864	1,645
8	20,459	16,356	4,103	1,654
9	16,652	12,728	3,924	1,806
10	12,639	9,494	3,145	1,569
11	12,598	9,867	2,731	1,145
12	11,942	9,386	2,556	949
13	9,561	7,536	2,025	871
14	8,678	6,333	2,345	1,136
15	9,826	7,096	2,730	1,264
16	8,904	6,272	2,632	1,331
17	7,581	5,430	2,551	1,314
18	8,991	6,370	2,621	1,328
19	9,637	6,996	2,641	1,385
20	9,674	6,501	3,173	1,828
21	7,667	5,075	2,592	1,503
22			2,288	1,515

平成22年次より、特用林産生産額を算出する品目に変更有り。

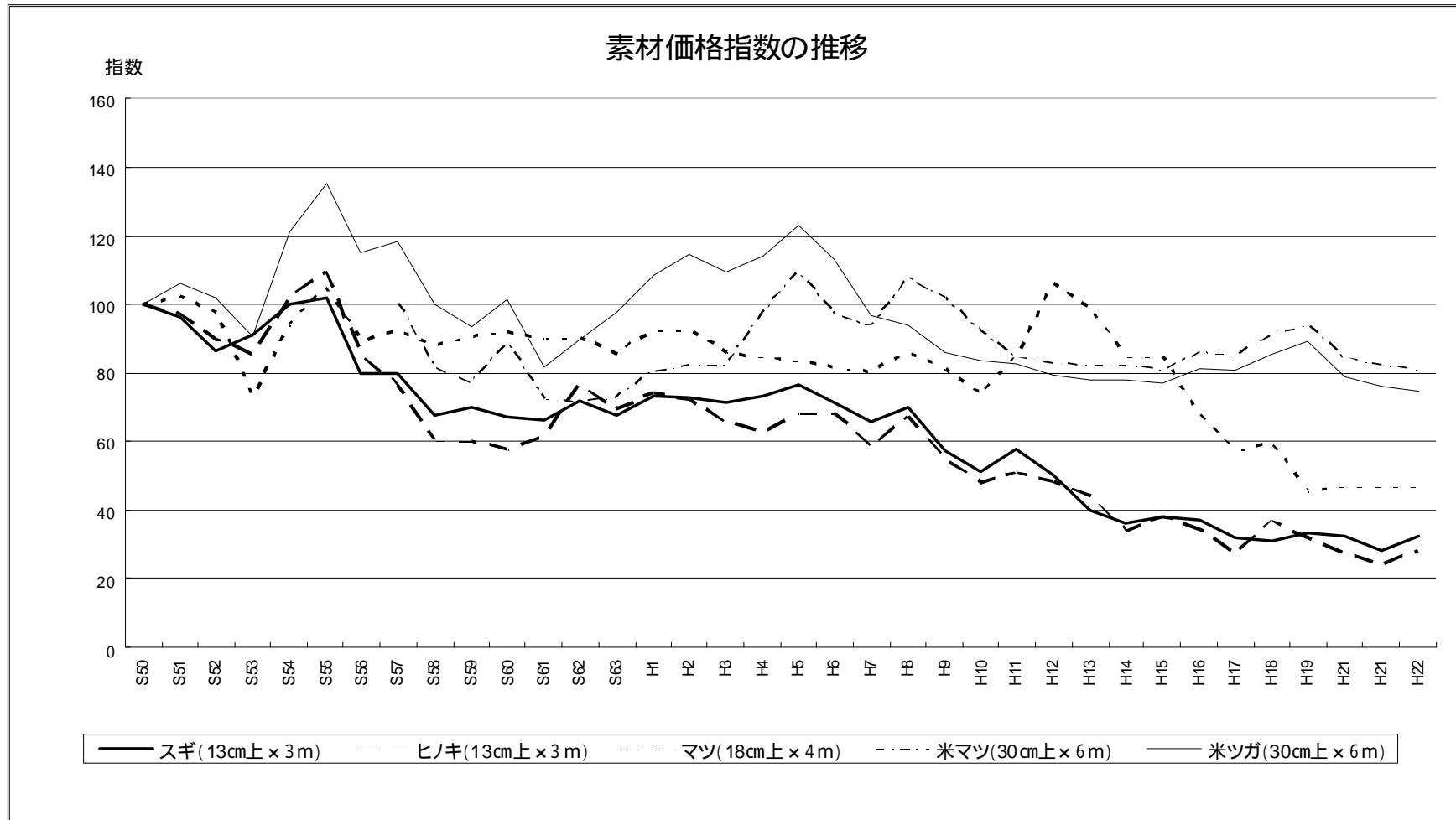
8 林業用苗木価格の推移（生産者価格）



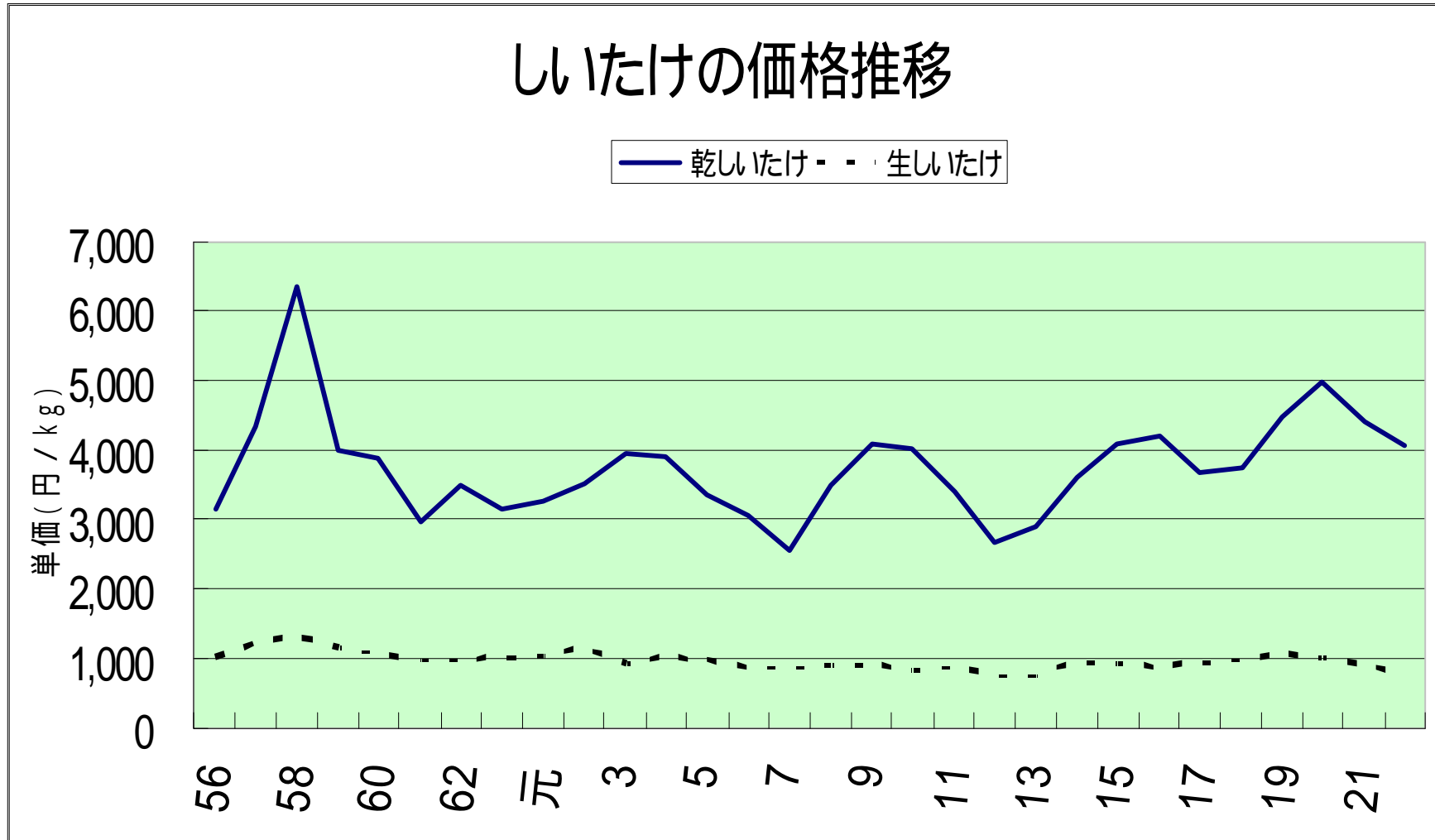
9. 素材価格の推移



10. 素材価格指数の推移



11. しいたけの価格推移



1 2 山林素地及び山元立木価格調（財団法人日本不動産研究所）

（ 愛 媛 県 分 ）

区分 年度	用材林素地価格等 普通品 実測10アール当り	薪炭材素地価格等 普通品 実測10アール当り	山元立木価格（利用材積1 m3当り）		
			杉	檜	松
昭和15年	41 (円)	33 (円)	(円)	(円)	(円)
18	128	89			
21	212	132			
24	1,083	946			
27	2,110	1,623			
30	5,514	3,582			
32	8,750	6,009			
34	11,289	7,218			
35	13,259	8,537			
36	12,058	9,042			
38	14,588	10,321			
40	14,143	9,594			
42	15,064	9,838			
44	20,371	12,498			
45	21,285	13,905			
46	22,384	14,652	10,738	17,216	6,079
47	24,169	16,176	10,361	16,492	5,342
48	29,389	18,080	15,274	26,265	7,990
49	34,846	23,920	18,226	34,329	9,953
50	39,142	27,060	20,567	36,717	8,869
51	42,730	29,532	19,365	38,259	8,845
52	45,120	31,207	18,895	36,479	9,722
53	45,582	32,702	17,696	33,053	8,129
54	49,837	34,025	17,237	35,608	7,162
55	54,640	36,882	22,467	46,477	9,977
56	55,388	37,686	17,750	40,405	8,267
57	53,659	37,373	14,444	35,126	7,241
58	52,684	36,476	14,144	33,322	7,292
59	51,000	36,265	13,622	29,968	6,505
60	47,867	34,324	11,672	25,846	6,847
61	46,400	33,469	10,500	24,063	6,305
62	43,333	31,643	9,975	24,409	5,510
63	42,188	30,868	10,235	27,032	5,664
平成元年	41,947	30,810	10,617	28,826	6,185
2	42,094	30,667	10,553	29,937	6,049
3	40,700	30,278	9,894	28,816	5,747
4	39,206	29,084	8,192	24,701	5,256
5	37,600	28,400	8,631	24,916	5,330
6	37,114	27,835	8,579	24,777	4,988
7	35,471	26,850	7,917	23,477	4,812
8	34,222	26,023	7,281	21,466	4,473
9	33,988	25,725	7,077	20,870	4,407
10	33,938	25,505	6,450	17,050	3,680
11	33,167	25,195	5,954	16,148	3,618
12	32,684	25,095	5,929	16,439	4,350
13	32,476	24,952	5,814	15,668	4,406
14	30,192	22,706	3,858	11,844	3,219
15	29,278	22,333	3,743	11,536	3,171
16	29,254	21,818	3,583	11,347	3,024
17	28,762	20,800	2,996	8,815	2,202
18	28,700	20,429	2,790	8,213	2,172
19	27,647	19,406	2,362	7,497	1,886
20	27,412	19,167	2,310	6,489	1,860
21	26,800	18,375	1,802	5,973	1,654
22	26,237	17,900	1,802	6,077	1,625

13. えひめの森林・林業振興プラン施策体系

